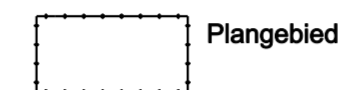









## LEGENDA

### PLANGEBIED



Plangebied

### AANDUIDINGEN

-  Terreinen met een hoge verwachting voor alle archeologische perioden
-  Terreinen met een lage archeologische verwachting: buitengebied
-  Terreinen met een hoge verwachting: beekdalen
-  Terreinen met een hoge verwachting: historische kernen en linten
-  Terreinen met een lage archeologische verwachting: bebouwing en infrastructuur
-  AMK-terrein, beschermd archeologisch monument
-  AMK-terrein van hoge archeologische waarde
-  AMK-terrein van archeologische waarde
-  ontgrond

### VERKLARING



GBKN- en Kadastrale gegevens

SAB T 040 212 65 75 E eindhoven@sab.nl | www.sab.nl

## Themakaart Archeologie

schaal : 1:20.000	datum : 18-01-2010
formaat : A3+	datum ondergrond : 08-10-2008
projectnummer: 90221	voorontwerp : -
bladnummer: 1	ontwerp : 27-07-2009
aantal bladen: 1	vaststelling : 15-12-2009
identificatiecode : NL.IMRO.[CBS-code].[naamcode]-[versie]	

gemeente **Veldhoven**

