



ECOLOGIE

RAPPORTAGE

quickscan Wet natuurbescherming

Roskam 17

Veldhoven



Rapport quickscan Wet natuurbescherming

Roskam 17 te Veldhoven

Opdrachtgever	Accent Adviseurs Luchthavenweg 13E 5657 EA Eindhoven
Rapportnummer	22173.003
Versienummer	D1
Status	Definitief
Datum	6 juli 2023
Opsteller ¹	Mevrouw F.M.W.G. Kigger, BSc
Kwaliteitscontrole	De heer K.H. Eymael

¹ AVG

In onze rapportages wordt niet gewerkt met handtekeningen en/of parafen. Conform protocol en eisen uit het kwaliteitssysteem wordt het rapport aantoonbaar vrijgegeven. In het kader van de AVG dient, voorafgaand aan publicatie of bij uitlevering aan derden, bijlagen met kadastrale uittreksels en namen van opdrachtgevers verwijderd dan wel zwart gelakt te worden.

KWALITEITSZORG

Econsultancy is lid van het Netwerk Groene Bureaus (NGB). Het NGB is een vereniging van ecologische advies- en onderzoeksbureaus die werkt aan de kwaliteit van advisering gericht op natuur, landschap, water, milieu en ruimte en die de belangen behartigt van groene adviesbureaus. Het Netwerk hanteert een gedragscode die opdrachtgevers en andere belanghebbenden een basis biedt om de leden aan te spreken op de kwaliteit van hun werk.

CERTIFICERING

Econsultancy werkt volgens een dynamisch kwaliteits- en milieusysteem, zoals beschreven in het kwaliteits- en milieuhandboek. Ons kwaliteits- en milieusysteem is gecertificeerd volgens de eisen in de NEN-EN-ISO 9001 en NEN-EN-ISO 14001. Daarnaast staat veilig werken bij Econsultancy voorop en zijn we gecertificeerd voor VCA*.

BETROUWBAARHEID

Dit onderzoek is op zorgvuldige wijze uitgevoerd conform de toepasselijke en van kracht zijnde regelgeving ten aanzien van natuurwetgeving. Het onderzoek betreft een momentopname en geeft een inschatting van de geschiktheid van de onderzoekslocatie voor beschermde soorten en het al dan niet voorkomen van soorten. De gebruikte informatie omtrent verspreiding van soorten is deels afkomstig uit de NDFF en mag niet zonder toestemming worden verstrekt aan derden of op enige andere wijze openbaar gemaakt worden. Econsultancy accepteert op voorhand geen aansprakelijkheid ten aanzien van mogelijke beslissingen die de opdrachtgever naar aanleiding van het door Econsultancy uitgevoerde onderzoek neemt.

Al onze rapportages worden opgesteld conform de 'Handreiking omgaan met AVG in bodemonderzoeken' opgesteld door de VKB (29 juni 2022). Hiermee voldoet de rapportage aan de eisen die de wet en NEN normen ons stellen en wordt tevens voldaan aan de AVG.

GELDIGHEID ONDERZOEK

In het algemeen kan gesteld worden dat een quickscan geldig is voor een periode van 2 tot 3 jaar, tenzij in deze periode de ecologische omstandigheden wezenlijk zijn veranderd en/of de Wet natuurbescherming, dan wel inzichten hieromtrent zijn gewijzigd. Bij uitstel van de uitvoering van een project met meer dan 3 jaar verdient het de aanbeveling de resultaten van de quickscan opnieuw te toetsen.

Niets uit deze uitgave mag worden verveelvoudigd, opgeslagen in een geautomatiseerd gegevensbestand, of openbaar gemaakt, in enige vorm of op enige wijze, hetzij elektronisch, mechanisch, door fotokopieën, opnamen, of enige andere manier, zonder voorafgaande schriftelijke toestemming van de rechtgebende.

INHOUDSOPGAVE

1	INLEIDING	1
2	GEBIEDSBESCHRIJVING	2
	2.1 Huidig gebruik onderzoekslocatie en omgeving	2
	2.2 Toekomstig gebruik van de onderzoekslocatie en voorgenomen ingrepen	4
3	ONDERZOEKSMETHODIEK	6
4	OVERZICHT VAN DE NATIONALE NATUURWETGEVING	7
	4.1 Zorgplicht	7
	4.2 Soortenbescherming	7
	4.3 Gebiedenbescherming	8
	4.4 Houtopstanden	9
5	AANGETROFFEN EN TE VERWACHTEN BESCHERMDE SOORTEN	10
	5.1 Vogels	10
	5.2 Vleermuizen	13
	5.3 Overige zoogdieren	14
	5.4 Reptielen	15
	5.5 Amfibieën	16
	5.6 Vissen	16
	5.7 Libellen	16
	5.8 Vlinders	16
	5.9 Planten	17
6	TOETSING AAN SOORTENBESCHERMING	18
	6.1 Broedvogels	18
	6.2 Vleermuizen	18
	6.3 Steenmarter en kleine marterachtigen	19
	6.4 Algemene grondgebonden zoogdieren en amfibieën	19
	6.5 Overige soort(groep)en	20
7	TOETSING AAN GEBIEDENBESCHERMING	21
	7.1 Natura 2000	21
	7.2 Natuurnetwerk Nederland	22
8	HOUTOPSTANDEN	24
9	SAMENVATTING EN CONCLUSIES	25

Bijlage 1 toelichting verbodsbepalingen Wet natuurbescherming
Bijlage 2 verklarende woordenlijst

1 INLEIDING

Econsultancy heeft van Accent Adviseurs opdracht gekregen voor het uitvoeren van een quickscan Wet natuurbescherming aan de Roskam 17 te Veldhoven.

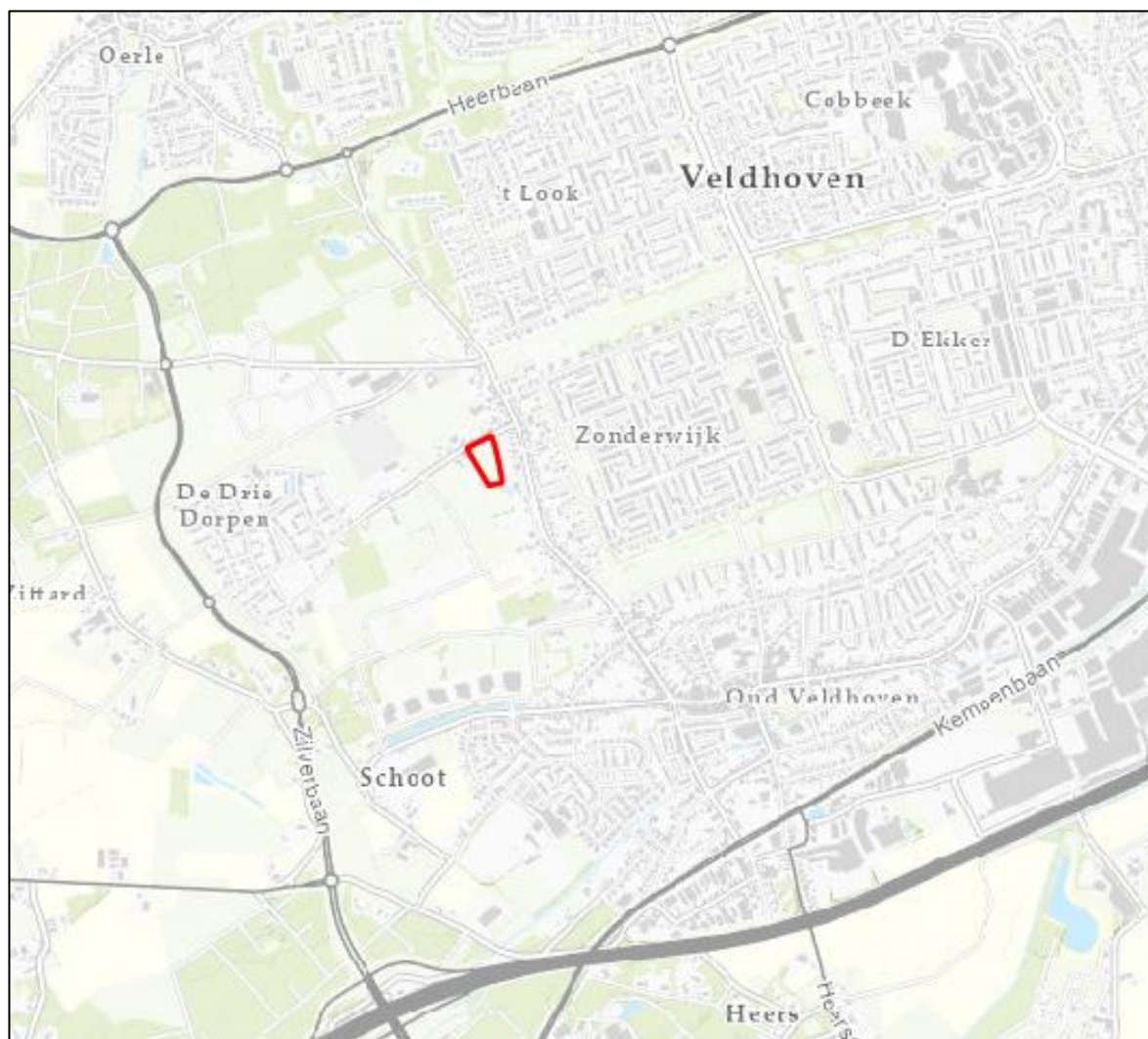
De quickscan Wet natuurbescherming is uitgevoerd in het kader van een bestemmingsplan wijziging van de onderzoekslocatie en heeft als doel in te schatten of er op de onderzoekslocatie planten- en diersoorten aanwezig of te verwachten zijn, die volgens de Wet natuurbescherming een beschermde status hebben en die mogelijk negatieve invloed kunnen ondervinden door de voorgenomen ingreep. Tevens is beoordeeld of de voorgenomen ingreep invloed kan hebben op Natura 2000-gebieden, houtopstanden die middels de Wet natuurbescherming zijn beschermd, of op gebieden die deel uitmaken van het Natuurnetwerk Nederland.

Econsultancy is lid van de branchevereniging Netwerk Groene Bureaus en werkt volgens de door het Netwerk opgestelde gedragscode en protocollen. In dat kader verklaart Econsultancy ten behoeve van de onderzoekslocatie niet eerder betrokken te zijn geweest bij ecologische advisering of ecologisch onderzoek.

2 GEBIEDSBESCHRIJVING

2.1 Huidig gebruik onderzoekslocatie en omgeving

De onderzoekslocatie ($\pm 9.450 \text{ m}^2$) ligt aan de Roskam 17 te Veldhoven. In figuur 2.1 is de onderzoekslocatie weergegeven.



Figuur 2.1 Topografische ligging van de onderzoekslocatie (rood omkaderd).

De onderzoekslocatie betreft een gras-/weiland. Op de onderzoekslocatie bevindt zich een paardenstal. De muren hiervan zijn opgebouwd uit bakstenen en het dak betreft golfplaten. Naast de paardenstal bevindt zich een composthoop die is omsloten door betonelementen. In het noordelijk deel van de onderzoekslocatie bevindt zich een coniferenhaag. Aan de grenzen van de onderzoekslocatie zijn verschillende hoge bomen en struiken aanwezig. Verder zijn er verspreid op de onderzoekslocatie zelf enkele takkenhopen aanwezig.

Ten noorden en oosten van de onderzoekslocatie bevinden zich vrijstaande woningen met (sier)tuinen. Ook bevindt zich ten noordenwesten een tuinderskas. Ten zuiden bevinden zich bouwkvavels en ten westen bevinden zich agrarische percelen.

In figuur 2.2 is een luchtfoto van de onderzoekslocatie en de directe omgeving weergegeven. Figuur 2.3 t/m figuur 2.8 geven een impressie van de onderzoekslocatie, middels foto's die zijn genomen tijdens het veldbezoek.



Figuur 2.2 Luchtfoto onderzoekslocatie (rood omkaderd) en directe omgeving.



Figuur 2.3 Sfeerimpressie entree onderzoekslocatie, kijkrichting zuidelijk.



Figuur 2.4 Sfeerimpressie weiland, kijkrichting westelijk.



Figuur 2.5 Sfeerimpressie weiland, kijkrichting zuidoostelijk.



Figuur 2.6 Sfeerimpressie weiland en grens onderzoekslocatie, kijkrichting zuidelijk



Figuur 2.7 Groenafval hoop.



Figuur 2.8 Sfeerimpressie, paardenstal en composthoop, kijkrichting noordelijk



Figuur 2.9 Paardenstal zuidgevel.



Figuur 2.10 Paardenstal noordgevel.



Figuur 2.11 Inpandig in de paardenstal.

2.2 Toekomstig gebruik van de onderzoekslocatie en voorgenomen ingrepen

De initiatiefnemer is voornemens op de onderzoekslocatie een vrijstaande woning te bouwen. De tuin wordt ontworpen als een coulissen landschap en de paardenstal en composthoop zal hierbij worden verwijderd.



Figuur 2.12 Toekomstige situatie (bron: Accent adviseurs).

3 ONDERZOEKSMETHODIEK

Het onderzoek is uitgevoerd middels het verrichten van een bureauonderzoek en een veldbezoek. Op deze wijze is inzicht verkregen in de aanwezigheid van geschikt habitat en de daarbij te verwachten beschermde soorten, gesitueerd op of nabij de onderzoekslocatie.

Het veldbezoek is afgelegd op 8 juni 2023. Tijdens dit veldbezoek is de gehele onderzoekslocatie, alsmede de directe omgeving beoordeeld. Gedurende het veldbezoek is gelet op de mogelijke aanwezigheid van beschermde en bedreigde soorten op basis van het aanwezige habitat.

Verder is aan de hand van verspreidingsatlassen, andere standaardwerken en op basis van "expert judgement" nagegaan welke bijzondere planten- en diersoorten er voor kunnen komen op de onderzoekslocatie en zijn omtrent gebiedsbescherming gegevens van de provincie Noord-Brabant opgevraagd. Actuele verspreidingsgegevens van flora en fauna zijn uit de Nationale Databank Flora en Fauna (NDF) opgevraagd.

De quickscan Wet natuurbescherming is een toets van de ecologische potenties van de onderzoekslocatie en betreft geen volwaardig soort(en) specifiek onderzoek. Er zijn in het onderhavige onderzoek geen inventarisaties uitgevoerd van soorten en soortgroepen. Een ecologische inventarisatie beslaat meerdere veldbezoeken gedurende de voor de soortgroep meest gunstige periode van het jaar.

4 OVERZICHT VAN DE NATIONALE NATUURWETGEVING

Dit hoofdstuk geeft achtergrondinformatie over de natuurwetgeving waaraan de voorgenomen ingreep op de onderzoekslocatie wordt getoetst. Er wordt een globale toelichting gegeven ten aanzien van potentiële overtredingen van de Wet natuurbescherming bij de meest voorkomende soorten en soortgroepen. Dit hoofdstuk is niet toegespitst op de situatie op de onderzoekslocatie, maar geeft enkel een beschrijving van de vigerende wetgeving. De Wet natuurbescherming is gericht op:

- het beschermen en ontwikkelen van de natuur, mede vanwege de intrinsieke waarde en het behouden en herstellen van de biologische diversiteit;
- het doelmatig beheren, gebruiken en ontwikkelen van de natuur ter vervulling van maatschappelijke functies;
- het verzekeren van een samenhangend beleid gericht op het behoud en beheer van waardevolle landschappen, vanwege hun bijdrage aan de biologische diversiteit en hun cultuurhistorische betekenis, mede ter vervulling van maatschappelijke functies.

De bevoegdheid voor het verlenen van ontheffingen en vrijstellingen bij soortenbescherming ligt grotendeels bij de provincies. De provincie is bevoegd gezag voor de toetsing van handelingen met mogelijke gevolgen voor beschermde dier- en plantensoorten (de soortenbeschermingsbepalingen) én voor Natura 2000-gebieden (de gebiedenbeschermingsbepalingen). Alleen bij ruimtelijke ingrepen waarmee grote nationale belangen zijn gemoeid, blijft het Rijk bevoegd gezag.

4.1 Zorgplicht

Het eerste artikel in de Wet natuurbescherming heeft betrekking op de zorgplicht en heeft betrekking op het voorkomen of beperken van schade aan soorten en gebieden, voor zover deze niet middels overige verbodsbepalingen zijn gereguleerd. Het gaat daarbij in de praktijk vooral om minder streng beschermde soorten, waarbij het onnodig doden, verwonden of beschadigen dient te worden vermeden.

In bijlage 1 wordt dit artikel nader toegelicht.

4.2 Soortenbescherming

Bij een quickscan wordt in beeld gebracht of er (potentiële) vaste rust- of voortplantingsplaatsen aanwezig zijn van de soorten uit de verschillende beschermingsregimes. Vervolgens wordt beoordeeld of de voorgenomen ingreep verstorend kan zijn en of nader onderzoek noodzakelijk wordt geacht.

De Wet natuurbescherming onderscheidt beschermingsregimes voor soorten op grond van internationale verdragen, aangevuld met soorten die vanuit een nationaal oogpunt beschermd worden. Hierdoor zijn er in de Wet natuurbescherming drie verschillende verbodsartikelen per categorie soorten;

- soorten van de Vogelrichtlijn (*artikel 3.1*);
- soorten van de Habitatrichtlijn en de verdragen van Bern en Bonn (*artikel 3.5*);

- andere soorten (*artikel 3.10*).

In bijlage 1 worden deze artikelen nader toegelicht.

4.3 Gebiedenbescherming

Indien een plangebied in of nabij een beschermd gebied is gelegen, dan dient te worden bepaald of er een (extern) effect valt te verwachten. Het gaat daarbij om Natura 2000-gebieden en gebieden behorend tot het Natuurnetwerk Nederland.

Natura 2000

Natura 2000 is de benaming voor een Europees netwerk van natuurgebieden waarin belangrijke flora en fauna voorkomen, gezien vanuit een Europees perspectief. Met Natura 2000 wil men deze flora en fauna duurzaam beschermen. De staatssecretaris van Economische Zaken heeft voor Nederland ruim 160 Natura 2000-gebieden aangewezen. Gezamenlijk hebben ze een oppervlak van ruim 1,1 miljoen hectare. Ze maken deel uit van een samenhangend netwerk van natuurgebieden in de Europese Unie die zijn aangewezen op grond van de Vogelrichtlijn en Habitatrichtlijn. Het doel van Natura 2000 is het keren van de achteruitgang van de biodiversiteit.

Binnen een gebied kan spanning optreden tussen economie en ecologie. In een zogenaamd beheerplan leggen Rijk en provincies vast welke activiteiten, op welke wijze mogelijk zijn. Uitgangspunt is steeds het realiseren van ecologische doelen met respect voor en in een zorgvuldige balans met wat particulieren en ondernemers willen. Het opstellen gebeurt daarom in overleg met alle direct betrokkenen, zoals beheerders, gebruikers, omwonenden, gemeenten, natuurorganisaties en waterschappen. Samen geven ze invulling aan beleven, gebruiken en beschermen. Daar draait het om in de Nederlandse Natura 2000-gebieden (bron: Regiegroep Natura 2000).

Het is verboden zonder vergunning van gedeputeerde staten een project te realiseren dat niet direct verband houdt met of nodig is voor het beheer van een Natura 2000-gebied, maar afzonderlijk of in combinatie met andere plannen of projecten significante gevolgen kan hebben voor een Natura 2000-gebied. (artikel 2.7, lid 2).

Handelingen die een negatieve invloed hebben op Natura 2000-gebieden, worden slechts onder strikte voorwaarden toegestaan. Een vergunning is vereist. Door middel van het Nederlandse vergunningsstelsel wordt een zorgvuldige afweging gewaarborgd. De vergunningen zullen beoordeeld en afgegeven worden door de provincie Limburg.

Natuurnetwerk Nederland

Het Natuurnetwerk Nederland is het Nederlands netwerk van bestaande en nieuw aan te leggen natuurgebieden. Het netwerk moet natuurgebieden beter verbinden met elkaar en met het omringende agrarisch gebied.

Het Natuurnetwerk Nederland bestaat uit:

- bestaande natuurgebieden, waaronder de 21 Nationale Parken;
- gebieden waar nieuwe natuur aangelegd wordt;
- landbouwgebieden, beheerd volgens agrarisch natuurbeheer;
- ruim 6 miljoen hectare grote wateren: meren, rivieren, de Noordzee en de Waddenzee;
- alle Natura 2000-gebieden.

Conform artikel 1.12 van de Wet natuurbescherming dragen gedeputeerde staten in hun provincie zorg voor de totstandkoming en instandhouding van een samenhangend landelijk ecologisch netwerk, genaamd 'Natuurnetwerk Nederland'. Zij wijzen daartoe in hun provincie gebieden aan die tot dit netwerk behoren.

De planologische begrenzing en beschermingsregimes van het Natuurnetwerk Nederland loopt via het traject van de provinciale ruimtelijke structuurvisies en verordeningen.

4.4 Houtopstanden

De bescherming van houtopstanden conform hoofdstuk 4 van de Wet natuurbescherming heeft als doel om het aanwezige areaal bos in Nederland te behouden. Onder houtopstanden vallen alle zelfstandige eenheden van bomen, boomvormers of struiken van een oppervlakte van tien are of meer of rijbeplanting die meer dan twintig bomen omvat. In bijlage 1 (tabel VI) worden de regels nader toegelicht.

Wanneer houtopstanden geveld worden, niet vallende onder artikel 4.1 van de Wet natuurbescherming, geldt een meldingsplicht bij Gedeputeerde Staten van desbetreffende provincie (artikel 4.2 Wnb). Op basis van deze melding wordt door de provincie beoordeeld of de voorgenomen velling aanvaardbaar is in het kader van natuur- en landschapswaarden. Indien er geen bezwaar is om de houtopstanden te kappen, verplicht artikel 4.2 van de Wet natuurbescherming om binnen 3 jaar na het vellen of tenietgaan van de houtopstand op dezelfde grond houtopstanden opnieuw aan te planten. Er geldt een algehele vrijstelling van de herplantplicht voor houtopstanden die gekapt worden in het kader van natuurbeheer en natuurbehoud.

Indien bij de voorgenomen ontwikkeling herplantplicht geldt, maar niet voldaan kan worden aan de herplantplicht op de projectlocatie zelf, dan dient een ontheffing aangevraagd te worden met betrekking tot de herplantplicht bij de desbetreffende provincie. De provincie toetst vervolgens of voldaan wordt aan de bij de provinciale verordening gestelde regels voor herbepanting op andere perceelsgronden. Deze regels hebben onder andere betrekking op de kwaliteit, oppervlakte en locatie van de andere grond en de natuurwaarde van de te vellen houtopstand. Tevens kan ontheffing verleend worden van herplantplicht ter plaatse, indien gewerkt wordt via een door het ministerie goedgekeurde gedragscode die gebruikt mag worden door een van de betrokken partijen voor een wijze van vellen en een wijze van herplanten.

5 AANGETROFFEN EN TE VERWACHTEN BESCHERMDE SOORTEN

Het voorkomen van planten- en diersoorten in een gebied wordt mede bepaald door de aanwezigheid van geschikt leefgebied. Een soort kan in zijn leefgebied gebruik maken van verschillende plekken om te verblijven. Al deze plekken (biotopen) kunnen een bepaalde functie voor de soort vervullen. In dit hoofdstuk wordt op basis van het aanwezige habitat/verblijfsmogelijkheden samen met verspreidingsgegevens beschreven welke beschermde soorten binnen de onderzoekslocatie kunnen voorkomen. Afhankelijk van de soort wordt ingegaan op de potentiële aanwezigheid van vaste rust- of voortplantingsplaatsen, foerageergebied en verbindingroutes. Tevens wordt beoordeeld of de voorgenomen plannen een negatief effect kunnen hebben op de mogelijk aanwezige beschermde soorten. In hoofdstuk 6 wordt beschreven welke juridische implicaties dit voor het project heeft.

5.1 Vogels

Broedvogels (nesten jaarrond beschermd)

Er zijn broedvogels waarvan de nesten ook beschermd zijn op het moment dat ze niet voor de voortplanting in gebruik zijn. Aan de rand van de bebouwde kom kunnen dit zijn: boomvalk, buizerd, gierwaluw, grote gele kwikstaart, havik, huismus, kerkuil, ooievaar, ransuil, roek, slechtvalk, sperwer, steenuil en wespendif. Van deze soorten kunnen nesten van de ooievaar en slechtvalk op voorhand worden uitgesloten. De slechtvalk broedt enkel op hoge stenige bebouwing, zoals kantoorgebouwen, torens en fabrieksschoorstenen. De ooievaar maakt gebruik van kunstmatige nestgelegenheden, of zelfgemaakte nesten in bomen. Dergelijke elementen zijn niet aanwezig op de onderzoekslocatie.

Boomvalk, buizerd, havik, ransuil, sperwer en wespendif

Deze roofvogels en uilen komen (onder andere) tot broeden in hoge bomen. Het ongestoord laten van voldoende ruimte, rondom het bewoonde nest, is hierbij belangrijk (tenminste 75 meter rondom het nest). De hoge bomen binnen de invloedsferen van de onderzoekslocatie konden door het dichte bladerdek niet goed worden onderzocht op de aanwezigheid van grote nesten, zodat de aanwezigheid van voortplantingsplaatsen van bovengenoemde soorten niet kan worden uitgesloten (zie hoofdstuk 6).

Grote gele kwikstaart

De grote gele kwikstaart broedt en foerageert vrijwel uitsluitend aan de oevers van beken en rivieren, liefst met loofbos of loofbomen omzoomd. De grote gele kwikstaart nestelt langs snelstromende beken in natuurlijke oevers of onder bruggen en aan gebouwen. De onderzoekslocatie vormt geen geschikt nestlocatie voor de grote gele kwikstaart vanwege het ontbreken van stormend water en bijbehorende nestplaatsen. Overtreding van de Wet natuurbescherming ten aanzien van grote gele kwikstaart kan op basis van de quickscan worden uitgesloten op onderhavige onderzoekslocatie.

Huisumus

De huismus is voornamelijk afhankelijk van bebouwing als nestlocatie. De soort broedt voornamelijk in dorpen en oudere buitenwijken, onder dakpannen die via een dakgoot te bereiken zijn. Maar er wordt ook gebroed in nesten van andere vogelsoorten, kunstmatige nestgelegenheden en in klimop tegen huizen. Door de constructie van het dak is de paardenstal slechts beperkt geschikt bevonden als nestlocatie voor de huismus. Verder zijn

tijdens het veldbezoek geen individuen van de huismus waargenomen en tevens geen restanten van huismus-nesten aangetroffen. Daarmee kan op basis van de quickscan uitgesloten worden dat geschikte nestlocatie van de huismus aanwezig zijn op de onderzoekslocatie.

Gierzwaluw

Ook de gierzwaluw is afhankelijk van bebouwing als nestlocatie. De gierzwaluw heeft zijn nest onder de dakgoot, achter de regenpijp, dakkapel, dakpan, of in holtes en spleten. Door de constructie van het dak en vanwege de beperkte uitvliegopening (minder dan 3 meter) kan een overtreding van de Wet natuurbescherming ten aanzien van de gierzwaluw op basis van de quickscan worden uitgesloten.

Kerkuil

De kerkuil komt voor in cultuurland met gras- en bouwlanden die begrensd worden door kruidenrijke akkerranden, houtwallen, heggen of bosjes. De kerkuil nestelt daarbij in gebouwen, zoals schuren (tochtvrije delen), kerktorens of soort specifieke nestkasten. Een leefgebied varieert van 60 hectare in een voor de kerkuil heel goed gebied, tot 1200 hectare in een voor de kerkuil heel arm gebied en het foerageergebied bestaat bij voorkeur uit een landschap waar gras- en bouwland worden afgewisseld met kruidenrijke akkerranden, houtwallen, heggen of bosjes. Daarnaast worden ruig begroeide, slecht onderhouden graslandgebieden, braakliggende akkers, ruige grasstroken en wegbermen als jachtterrein benut. Binnen de directe omgeving van de onderzoekslocatie zijn geen waarnemingen van een kerkuil. Vanwege het ontbreken van sporen (braakballen, veren, krijtstrepen), soorten specifieke nestkasten en vanwege de geringe geschiktheid van de bebouwing als nestlocaties kan een overtreding van de Wet natuurbescherming ten aanzien van de kerkuil op basis van de quickscan worden uitgesloten. De onderzoekslocatie biedt voor de kerkuil wel een geschikt foerageerhabitat, aangezien sprake is van jaarrond (lage) vegetatie. Echter, in de directe omgeving van de onderzoekslocatie zijn voldoende weilanden en (gemaaide) graslanden, waardoor geen sprake zal zijn van het verloren gaan van essentieel foerageergebied. Een overtreding van de Wet natuurbescherming ten aanzien van kerkuil kan op basis van de quickscan worden uitgesloten

Roek

De roek is een echte koloniebroeder, welke zijn nest maakt in de toppen van (hoge) bomen, bijvoorbeeld langs snelwegen, treinsporen of kanalen. Kleine kolonies bestaan slechts uit enkele nesten, grote kolonies kunnen meer dan 200 nesten tellen. Het nest is een vrij grote, losse constructie van twijgen en takken. In de bomen in de directe omgeving zijn geen nesten aangetroffen van roeken. Daarnaast zijn er tijdens het veldbezoek geen individuen waargenomen. Hierdoor kunnen nestlocaties van de roek uitgesloten kunnen worden op de onderzoekslocatie.

Steenuil

De steenuil komt voor in kleinschalige cultuurlandschappen met een variatie aan houtwallen, heggen, weiljes en bomen. In grootschalige landbouwgebieden is de soort afhankelijk van gevarieerde erven bij boerderijen of vrijstaande huizen. Het jachtgebied van de steenuil bestaat uit open terrein met jaarrond lage vegetatie, bijvoorbeeld middels beweiding. Hierbij is het van belang dat er uitkijkposten, zoals paaltjes, aanwezig zijn om vanaf te jagen. Verder zijn broedmogelijkheden beschikbaar in oude bomen, schuren, gebouwen of dergelijke. Vanwege het ontbreken van sporen (braakballen, veren, krijtstrepen), soorten specifieke nestkasten en vanwege de geringe geschiktheid van de bebouwing als nestlocaties kan een overtreding van de Wet natuurbescherming ten aanzien van de steenuil op basis van de quickscan worden uitgesloten. De dichtstbijzijnde waarnemingen van de

steenuil bevindt zich op 400 meter ten noordwesten van de onderzoekslocatie. De onderzoekslocatie biedt voor de steenuil een geschikt foerageerhabitat, aangezien sprake is van jaarrond (lage) vegetatie. Echter, in de directe omgeving van de onderzoekslocatie zijn voldoende weilanden en (gemaaide) graslanden, waardoor geen sprake zal zijn van het verloren gaan van essentieel foerageergebied bij de voorgenomen plannen. Een overtreding van de Wet natuurbescherming ten aanzien van steenuil kan op basis van de quickscan worden uitgesloten.

Categorie 5 broedvogels

De broedvogels waarvan het nest in uitzonderlijke gevallen eveneens jaarrond is beschermd, zijn voornamelijk holenbroeders, zoals spechten en mezen, of makers van grote nesten, zoals ekster en zwarte kraai. Ook de boerenzwaluw valt onder deze categorie.

Het gaat hierbij om algemeen voorkomende soorten, die ook in de directe omgeving voldoende broedgelegenheid hebben. Er zijn derhalve geen bijzondere ecologische omstandigheden die rechtvaardigen dat de nesten van genoemde soorten op de onderzoekslocatie een jaarrond beschermde status zouden moeten hebben. Het werken buiten het broedseizoen is voldoende om overtreding van de Wet natuurbescherming te voorkomen (zie hoofdstuk 6).

In de paardenstal is een restant van een nest aangetroffen van een boerenzwaluw. Het nest was op het moment van het veldbezoek op 8 juni niet in gebruik. Gezien de datum waarop het veldbezoek is uitgevoerd, namelijk midden in de broedperiode van de boerenzwaluw, kan worden geconcludeerd dat dit nest niet (meer) in gebruik is door de boerenzwaluw. Tevens zijn tijdens het veldbezoek ook geen individuen van de boerenzwaluw aangetroffen. Op basis hiervan kan een overtreding van de Wet natuurbescherming ten aanzien van boerenzwaluw worden uitgesloten.



Figuur 5.1 Aangetroffen nest van boerenzwaluw in de paardenstal.

Overige broedvogels

De bebouwing/beplanting op de onderzoekslocatie kan nestgelegenheid bieden aan broedvogelsoorten zoals roodborst en houtduif. De nesten van deze soorten zijn alleen beschermd op het moment dat ze als zodanig in gebruik zijn. Overtredingen van verbodsbepalingen uit de Wet natuurbescherming zijn te voorkomen (zie hoofdstuk 6).

5.2 Vleermuizen

Volgens verspreidingsgegevens en de verspreidingsatlas van de NDFF is de onderzoekslocatie gelegen in een deel van Nederland waar de volgende vleermuissoorten kunnen voorkomen: bosvleermuis, gewone grootoorvleermuis, franjestaart, gewone dwergvleermuis, grijze grootoorvleermuis, laatvlieger, meervleermuis, rosse vleermuis, ruige dwergvleermuis en watervleermuis.

Verblijfplaatsen op de onderzoekslocatie van gebouwbewonende soorten

Bij verblijfplaatsen van vleermuizen is onderscheid te maken tussen een zomerverblijf, kraamverblijf, paar/baltsverblijf (die ook als individueel winterverblijfplaats gebruikt kunnen worden) en massawinterverblijf. Deze functies worden mede bepaald door specifieke kenmerken van bebouwing op de onderzoekslocatie. Deze verblijfplaatsen kunnen door diverse vleermuissoorten worden gebruikt.

De bebouwing op de onderzoekslocatie is in principe geschikt als verblijfplaats voor vleermuizen, vanwege de aanwezigheid van geschikte openingen die toegang verlenen tot de spouwmuren of ruimtes rondom de houten spanten. De ruimte langs tussen de bakstenen buitenmuur en de golfplaten geeft toegang tot ruimte onder de golfplaten waar vleermuizen mogelijk verblijfplaatsen kunnen hebben. Overtreding van de Wet natuurbescherming ten aanzien van vleermuizen is niet uit te sluiten. Nader onderzoek naar de gewone dwergvleermuis, ruige dwergvleermuis, laatvlieger en gewone grootoorvleermuis is noodzakelijk (zie hoofdstuk 6).



Figuur 5.2 Paardenstal met openingen tussen dakconstructie en bakstenen muur.

Verblijfplaatsen op de onderzoekslocatie van boombewonende soorten

De aangrenzende bomen konden vanwege het dichte bladerendek niet onderzocht worden op spleten en/of loshangend schors, die kunnen dienen als potentiële vaste rust- of voortplantingsplaats voor boombewonende vleermuizen. Echter, door de voorgenomen werkzaamheden worden geen bomen gekapt en daarmee geen boombewonende soorten verstoord danwel vernietigd. Mocht er onverwachts toch bomen gekapt gaan worden of wanneer er een toename optreedt van nachtelijke verlichting, kunnen negatieve effecten ten aanzien van boombewonende soorten niet op voorhand worden uitgesloten (zie hoofdstuk 6)

Verblijfplaatsen buiten de onderzoekslocatie

Ten oosten van de paardenstal bevindt zich een garage opgebouwd uit bakstenen muren en een pannendak. Eventuele verblijfplaatsen hierin ondervinden door de afstand tot de bouwlocatie en de aard van de ingreep, geen hinder van de ingreep op de onderzoekslocatie mits in de uitvoeringsfase alsook in de eindfase geen toename is van nachtelijke verlichting gericht op deze garage.

Foerageerhabitat

De onderzoekslocatie zal, gelet op het aanwezige habitat gebruikt kunnen worden door in de omgeving verblijvende vleermuizen als gewone dwergvleermuis, ruige dwergvleermuis en laatvlieger om te foerageren. De plannen zullen echter geen aantasting van belangrijk foerageerhabitat vormen. Door de voorgenomen ingreep zal het aanbod van foerageermogelijkheden niet in het geding komen, in de directe omgeving is eveneens geschikt foerageerhabitat voor vleermuizen aanwezig. Het betreft weilanden, gemaaide graslanden, tuinen en openbaar groen.

Vliegroutes

Vleermuizen maken veelal gebruik van lijnvormige (donkere) landschapselementen als houtsingels, beken en lanen om zich te verplaatsen tussen verblijfplaatsen en foerageergebieden. Doordat dergelijke lijnvormige elementen ontbreken op de onderzoekslocatie, worden er geen potentiële vliegroutes verstoord.

5.3 Overige zoogdieren

Alle zoogdieren in Nederland zijn beschermd. Voor sommige algemeen voorkomende soorten geldt een provinciale vrijstelling bij ruimtelijke ontwikkeling. Op deze wijze is er onderscheid te maken in streng beschermde en minder streng beschermde soorten.

Streng beschermde soorten

Volgens verspreidingsgegevens van de NDFF en Broekhuizen et al. (2016) ligt de onderzoekslocatie binnen het verspreidingsgebied van de volgende streng beschermde grondgebonden zoogdieren: eekhoorn, wezel, hermelijn, steenmarter en bunzing.

Bunzing, wezel, hermelijn en steenmarter

De onderzoekslocatie vormt een geschikt habitat voor de bunzing, wezel, hermelijn en de steenmarter. Deze soorten maken gebruik van oude hopen van onder andere konijnen, mollen en muizen, maar ook van houtwallen, (steen)hopen, takkenrillen, holle bomen, ruimtes onder boomwortels, hooizolders en stallen. Desbetreffende soorten hebben binnen hun territorium verscheidene verblijfplaats. Als foerageergebied wordt gebruik gemaakt van landschapselementen als houtopstanden, bosschages en hagen.

Op de onderzoekslocatie zijn schuilplaatsen aanwezig welke kunnen dienen als potentiële vaste rust- en verblijfplaatsen voor kleine marterachtigen en steenmarter (zie figuren 5.3 en 5.4). Bij sloop van de paardenstal, verwijdering van het groen en bouwrijp maken van de onderzoekslocatie kunnen vaste rust- en verblijfplaatsen van deze soorten mogelijk verstoord worden (zie hoofdstuk 6).



Figuur 5.3 Takkenhoop als mogelijke verblijfplaats voor kleine marterachtigen en steenmarter.



Figuur 5.4 Mogelijke verblijfplaats voor kleine marterachtigen en steenmarter.

Eekhoorn

De eekhoorn komt in de omgeving van de onderzoekslocatie voor. Echter, vanwege het ontbreken van hoge bomen op de onderzoekslocatie zelf kan de aanwezigheid van een vaste rust- of voortplantingsplaats van de eekhoorn kan worden uitgesloten.

Overige streng beschermde soorten

Het voorkomen van overige grondgebonden zoogdieren waarvoor geen vrijstelling geldt, is tijdens het veldbezoek niet vastgesteld. Vanwege het ontbreken van geschikt habitat kan het voorkomen ervan redelijkerwijs worden uitgesloten.

Licht beschermde soorten

De onderzoekslocatie vormt geschikt habitat voor een aantal soorten grondgebonden zoogdieren. Het gaat daarbij om algemene soorten als konijn, egel en algemene muizensoorten. Door de voorgenomen werkzaamheden bestaat de kans dat holen van konijnen worden vergraven (zie hoofdstuk 6).

5.4 Reptielen

Volgens gegevens van de NDFP zijn er in de afgelopen 10 jaar in de directe omgeving van de onderzoekslocatie geen streng beschermde reptielen waargenomen.

Reptielen stellen specifieke eisen aan het habitat die betrekking hebben op verschillende factoren, waaronder de aanwezigheid van verschillende microklimaten. Het habitat van reptielen bestaat onder andere uit structuurrijke overgangszones in bossen, heide of (hoog)veen. Op de onderzoekslocatie is geen geschikt habitat voor

reptielen aanwezig, aangezien deze voornamelijk bestaat gras-/weiland. Overtreding van de Wet natuurbescherming ten aanzien van beschermde reptielen kan op basis van de quickscan worden uitgesloten.

5.5 Amfibieën

Volgens gegevens van de NDFF is binnen enkele kilometers rondom de onderzoekslocatie in de afgelopen 10 jaar de streng beschermde Alpenwatersalamander waargenomen. Voor amfibieën geldt dat ze water nodig hebben voor hun voortplanting. Doordat wateroppervlakten als poelen, sloten en plassen op de onderzoekslocatie ontbreken zijn voortplantingsmogelijkheden voor amfibieën op de onderzoekslocatie uitgesloten.

De onderzoekslocatie vormt daarnaast weinig geschikt landhabitat voor amfibieën. Incidenteel kunnen algemene soorten als bruine kikker en gewone pad beschutting vinden tussen de beplanting en onder de houtopslag ten oosten van de siertuin. Voor de mogelijk incidenteel te verwachten soorten geldt een algehele vrijstelling van de Wet natuurbescherming (zie hoofdstuk 6).

5.6 Vissen

Vanwege het ontbreken van oppervlaktewater op de onderzoekslocatie kan deze soortgroep buiten beschouwing worden gelaten.

5.7 Libellen

Voor libellen geldt dat water nodig is voor de voortplanting. Gezien het ontbreken hiervan kan gesteld worden dat deze soortgroep niet in staat is zich in de huidige situatie te vestigen.

5.8 Vlinders

Beschermde vlinders stellen specifieke eisen aan het voortplantingshabitat. Bij het habitat is het belangrijk dat aan de eisen van alle stadia van de vlindersoort wordt voldaan. Voor de beschermde soorten in Nederland geldt dat deze veelal gebonden zijn aan specifieke waardplanten. Geschikte, meer algemene, waardplanten voor beschermde vlindersoorten als tuinbloempijlstaart (wilgenroosje, teunisbloem, basterdwederik en kattenstaart) zijn op de onderzoekslocatie niet aanwezig. Het is uitgesloten dat er binnen de onderzoekslocatie geschikt habitat aanwezig is voor een (deel)populatie van een beschermde vlindersoort.

Overige soorten

Overige beschermde soorten, zoals vliegend hert, Europese rivierkreeft en platte schijfhoren, zijn op de onderzoekslocatie uit te sluiten. Er is geen geschikt habitat voor dergelijke beschermde soorten op de onderzoekslocatie aanwezig en er zijn geen waarnemingen bekend in de directe omgeving van de onderzoekslocatie.

5.9 Planten

De onderzoekslocatie bestaat uit verschillende grassen. Tijdens het veldbezoek zijn onder andere klaver en ruderzuring waargenomen. De planten op de onderzoekslocatie geven aan dat de bodem voedselrijk, zuur en vochtig is. In dergelijke vegetaties zijn geen beschermde soorten te verwachten. De meeste beschermde plantensoorten en de daarbij horende specifieke groeiomstandigheden zijn zeldzaam te noemen en zijn op de onderzoekslocatie niet aanwezig.

6 TOETSING AAN SOORTENBESCHERMING

Als gevolg van de voorgenomen ingreep op de onderzoekslocatie kunnen er overtredingen van verbodsbepalingen uit soortbeschermingsparagrafen uit de Wet natuurbescherming optreden. In dit hoofdstuk wordt beschreven voor welke soorten er sprake is van dreigende overtreding van de Wet natuurbescherming en of met eenvoudige maatregelen overtreding is te voorkomen. Verder wordt beschreven voor welke soorten een vervolgtraject noodzakelijk is, bijvoorbeeld omdat toetsing van de ingreep aan de Wet natuurbescherming op basis van de huidige onderzoeksinspanning niet mogelijk is, en wat de eventuele consequenties zijn ten aanzien van ontheffingen.

6.1 Broedvogels

Jaarrond beschermde broedvogels

Boomvalk, buizerd, havik, ransuil, sperwer, wespandief en roek

De bomen grenzend met de onderzoekslocatie konden tijdens het veldbezoek niet voldoende worden geïnspecteerd op de aanwezigheid van grote nesten in verband met dichte bladerendek. Volgens artikel 3.1 van de Wet natuurbescherming is het verboden nesten van deze soorten te beschadigen, vernielen, weg te nemen of opzettelijk te verstoren. Met de voorgenomen werkzaamheden is mogelijk sprake van verstoring van jaarrond beschermde nesten waarmee mogelijk een overtreding van artikel 3.1 van de Wet natuurbescherming aan de orde is.

Een aanvullende nestencheck in het bladerloze seizoen (globaal half november t/m maart) is noodzakelijk om aan- of afwezigheid van roofvogel- en ransuil-nesten aan te tonen. Indien potentiële jaarrond beschermde nesten worden aangetroffen op 75 meter van de werkzaamheden, is een nader onderzoek nodig in het broedseizoen van de betreffende soorten om vast te stellen of deze daadwerkelijk door deze soorten in gebruik zijn.

Algemene broedvogels

Voor de algemene broedvogelsoorten die op de onderzoekslocatie zijn te verwachten geldt dat, indien de verstorende werkzaamheden buiten het broedseizoen wordt uitgevoerd, er geen overtredingen plaats zullen vinden met betrekking tot deze soorten. Artikel 3.1 van de Wet natuurbescherming (Het is verboden nesten te beschadigen, te vernielen of weg te nemen) is van toepassing. De nesten mogen echter wel worden weggenomen wanneer deze op dat moment niet in gebruik zijn. In de Wet natuurbescherming wordt geen vaste periode gehanteerd voor het broedseizoen. Globaal kan voor het broedseizoen de periode maart tot half augustus worden aangehouden. Geldend is echter de aanwezigheid van een broedgeval op het moment van ingrijpen.

6.2 Vleermuizen

Alle vleermuissoorten zijn opgenomen in bijlage IV van de EU-Habitatrichtlijn, dier- en plantensoorten van communautair belang die strikt moeten worden beschermd. Vleermuizen worden ook benoemd in Bijlage II van de conventie van Bonn.

De te slopen paardenstal is in principe geschikt als verblijfplaats voor vleermuizen. De sloop van de bebouwing zou in geval van aanwezigheid van een verblijfsfunctie van vleermuizen kunnen leiden tot overtreding van de Wet natuurbescherming.

Gelet op de geschiktheid van de onderzoekslocatie voor vleermuizen, zal nader onderzoek noodzakelijk zijn om de daadwerkelijke functie van het gebied voor vleermuizen te kunnen vaststellen. Deze informatie is benodigd om vast te kunnen stellen of overtredingen van de Wet natuurbescherming aan de orde zijn. De vleermuissoorten die onderzocht dienen te worden zijn de gewone dwergvleermuis, ruige dwergvleermuis, laatvlieger en grootoorvleermuis. Een dergelijk nader onderzoek dient te worden uitgevoerd conform het protocol voor vleermuisonderzoek (Vleermuisvakberaad Netwerk Groene Bureaus, 2021). Dit houdt in dat afhankelijk van de potentiële functies er in de periode april tot en met september een aantal veldbezoeken uitgevoerd dient te worden. Vervolgens kan aan de hand van de onderzoeksresultaten worden vastgesteld of er overtredingen plaats zullen vinden bij de uitvoering van het project.

Daarnaast dient ten alle tijden een toename van nachtelijke verlichting gericht op de gevel van de oostelijk gelegen garage en de bomen gelegen op de grens met de onderzoekslocatie, te worden voorkomen. Indien tijdens de bouw of in de nieuwe situatie sprake zal zijn van een toename aan nachtelijke verlichting of onverwachts bomenkap gaat plaatsvinden dient een aanvullend vleermuisonderzoek uitgevoerd te worden.

6.3 Steenmarter en kleine marterachtigen

In de provincie Noord-Brabant zijn steenmarter, bunzing, hermelijn en wezel beschermde inheemse diersoorten krachtens artikel 3.10 van de nationale beschermde dier- en plantensoorten volgens de Wet natuurbescherming.

Gelet op de geschiktheid van de onderzoekslocatie voor marterachtigen, zal aanvullend onderzoek noodzakelijk zijn volgens de Handreiking Kleine Marterachtigen (2017) om de daadwerkelijke functie van de onderzoekslocatie voor marterachtigen te kunnen vaststellen. Deze informatie is benodigd om te kunnen bepalen of overtredingen van de Wet natuurbescherming aan de orde zijn bij de voorgenomen plannen. Indien blijkt dat de onderzoekslocatie in gebruik is door desbetreffende soort(en) dienen mitigerende maatregelen te worden genomen en dient mogelijk een ontheffing te worden aangevraagd bij de provincie Noord-Brabant.

6.4 Algemene grondgebonden zoogdieren en amfibieën

Voor de te verwachten soorten geldt dat de werkzaamheden mogelijk verstorend kunnen werken. Als gevolg van de voorgenomen werkzaamheden kunnen dieren verwond of gedood worden en holen kunnen worden verwijderd. Dit houdt een overtreding van artikel 3.10 van de Wet natuurbescherming in. Voor de te verwachten soorten geldt, op grond van het provinciale soortenbeleid, bij ruimtelijke ontwikkelingen echter een vrijstelling, waardoor geen ontheffing hoeft te worden aangevraagd. Het is echter in het kader van de zorgplicht wel noodzakelijk om voldoende zorg te dragen voor de aanwezige individuen en al het redelijkerwijs mogelijke dient gedaan te worden om het doden van individuen te voorkomen.

6.5 Overige soort(groep)en

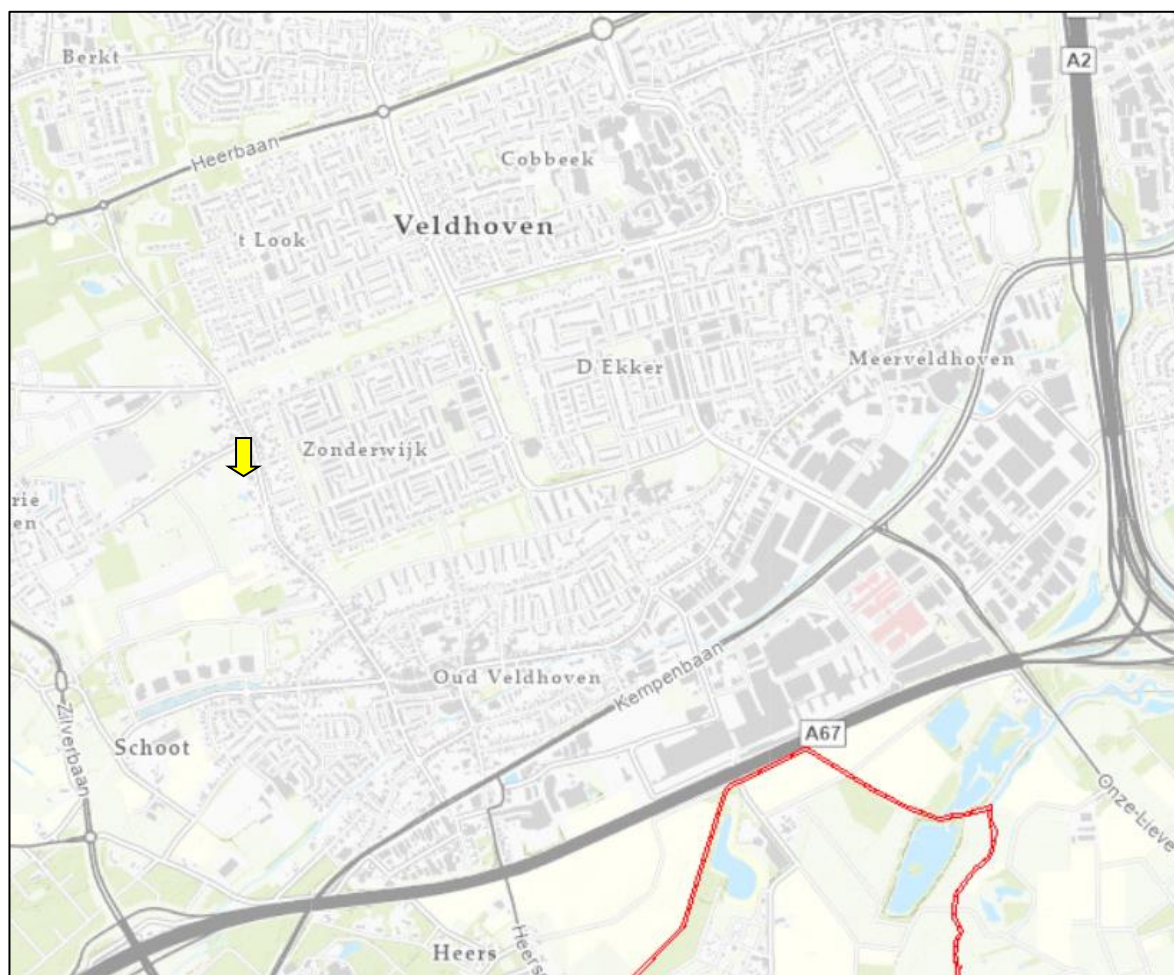
Overtredingen van de Wet natuurbescherming ten aanzien van beschermde soorten behorend tot de overige soortgroepen zijn wegens het ontbreken van geschikt habitat/verblijfsmogelijkheden, op basis van verspreidingsgegevens, de aanwezigheid van voldoende alternatieven en/of gezien de aard van de ingreep in dit geval niet aan de orde.

7 TOETSING AAN GEBIEDENBESCHERMING

In algemene zin kan er door een plan sprake zijn van negatieve gevolgen, op vanuit de Wet natuurbescherming aangewezen beschermde gebieden. In dit hoofdstuk wordt beschreven voor welke gebieden er mogelijk sprake is van negatieve effecten als gevolg van de voorgenomen ingrepen op de onderzoekslocatie. Verder wordt beschreven of een vervolgetraject noodzakelijk is en wat de eventuele consequenties zijn ten aanzien van vergunningen.

7.1 Natura 2000

De onderzoekslocatie is niet gelegen binnen de grenzen, of in de directe nabijheid van een gebied dat aangewezen is als Natura 2000. Het meest nabijgelegen Natura 2000-gebied, Leenderbos, Grootte Heide & De Plateaux, bevindt zich op circa 2,0 kilometer afstand ten zuidoosten van de onderzoekslocatie (zie figuur 7.1).

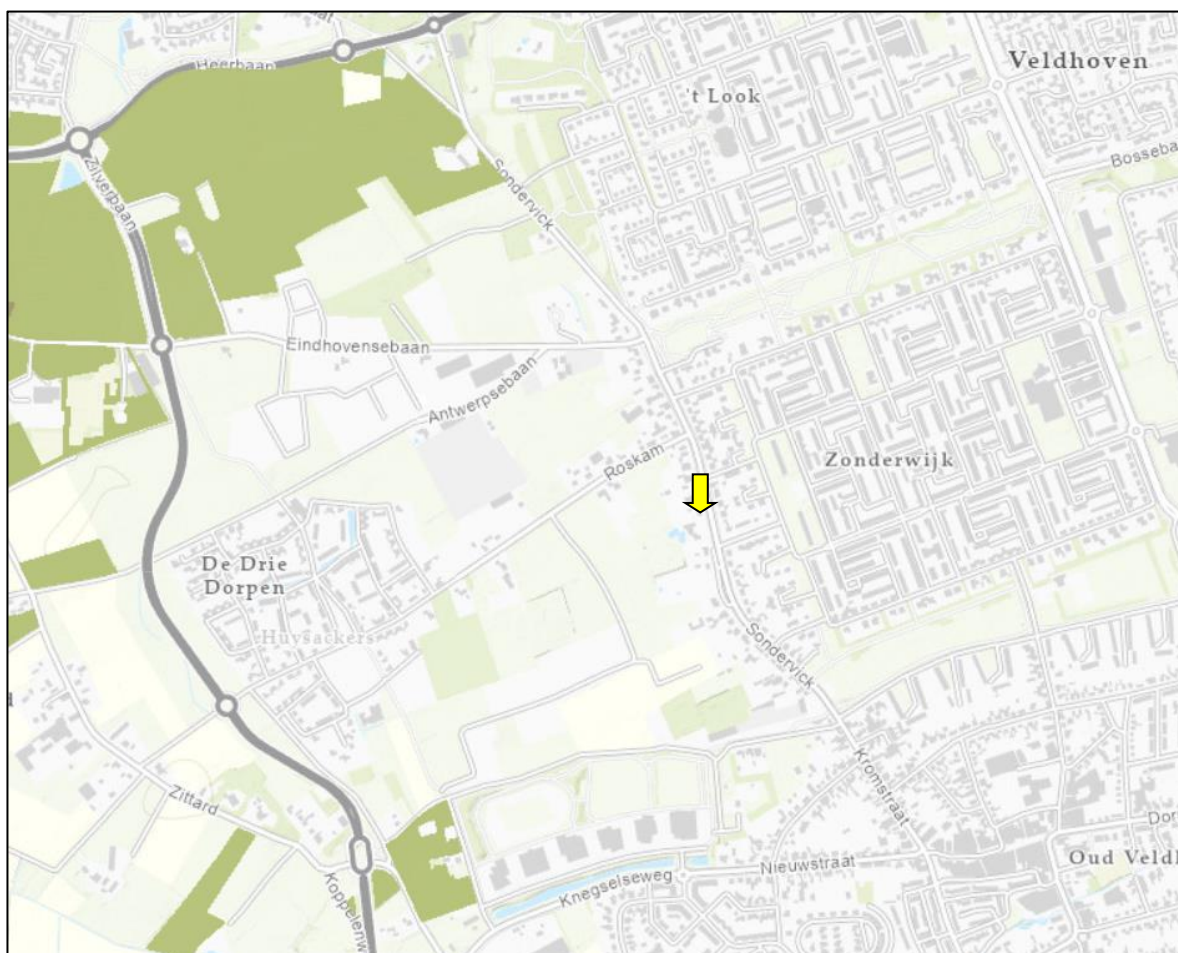


Figuur 7.1 Ligging onderzoekslocatie (gele pijl) ten opzichte van Natura 2000 (rode lijn) bron: www.noord-brabant.maps.arcgis.com.

De onderzoekslocatie is niet gelegen binnen een Natura 2000-gebied. Indien er sprake zou zijn van een effect, betreft dit een extern effect. Externe effecten als gevolg van licht, trilling en geluid als door de voorgenomen plannen op de onderzoekslocatie zijn, gezien de afstand tot de meest nabijgelegen Natura 2000-gebieden niet te verwachten. Externe effecten als gevolg van een toename van stikstofdepositie zijn vanwege de voorgenomen werkzaamheden kan op voorhand niet uit te sluiten. Vervolgonderzoek in het kader van de gebiedsbeschermingsparagrafen uit de Wet natuurbescherming ten aanzien van stikstof wordt noodzakelijk geacht. Dit kan in eerste instantie worden onderzocht middels een modelberekening (AERIUS-calculator).

7.2 Natuurnetwerk Nederland

De onderzoekslocatie maakt geen deel uit van het Natuurnetwerk. De onderzoekslocatie ligt ook niet in de nabijheid van een gebied, behorend tot het Natuurnetwerk Nederland. Het meest nabijgelegen gebied bevindt zich circa 700 meter afstand ten noordwesten van de onderzoekslocatie. In figuur 7.2 is de ligging van de onderzoekslocatie ten opzichte van het Natuurnetwerk Nederland weergegeven.



Figuur 7.2 Ligging onderzoekslocatie (gele pijl) ten opzichte van het Natuurnetwerk Nederland (donkergroen gemarkeerd)
bron: www.noord-brabant.maps.arcgis.com.

Initiatiefnemers van ingrepen binnen of in de directe nabijheid van het Natuurnetwerk Nederland dienen in Noord-Brabant de effecten van de ingreep op de wezenlijke waarden en kenmerken van het Natuurnetwerk te onderzoeken. Gezien de afstand van de onderzoekslocatie tot het dichtstbijzijnde deel van het Natuurnetwerk en zullen de wezenlijke waarden en kenmerken ten opzichte van de oorspronkelijke situatie niet veranderen. Vervolgonderzoek in het kader van het Natuurnetwerk Nederland wordt niet noodzakelijk geacht.

8 HOUTOPSTANDEN

De Wet natuurbescherming beschermt bos van minimaal 10 are en bomenrijen van minimaal 21 bomen, gelegen buiten de bebouwde kom (de zogenaamde 'houtopstanden'). Het is verboden deze houtopstanden geheel of gedeeltelijk te vellen zonder voorafgaande melding bij gedeputeerde staten. In dit hoofdstuk wordt beschreven of er bij de voorgenomen kap sprake is van meldingsplicht en herplantplicht conform artikel 4.2 en artikel 4.3 van de Wet natuurbescherming. Verder wordt beschreven of er vervolgmaatregelen getroffen dienen te worden ten behoeve van de voorgenomen houtkap.

Wegens het ontbreken van bomen op de onderzoekslocatie, kan het onderdeel houtopstanden als bedoeld in paragraaf 4.1 van de Wet natuurbescherming buiten beschouwing worden gelaten. Vervolgstappen zijn niet noodzakelijk.

9 SAMENVATTING EN CONCLUSIES

Econsultancy heeft in opdracht van Accent Adviseurs een quickscan Wet natuurbescherming uitgevoerd aan de Roskam 17 te Veldhoven.

De quickscan Wet natuurbescherming is uitgevoerd in het kader van een bestemmingsplan wijziging van de onderzoekslocatie en heeft tot doel om in te schatten of er op de onderzoekslocatie planten- en diersoorten, gebieden of houtopstanden aanwezig zijn die volgens de Wet natuurbescherming een beschermde status hebben en die mogelijk negatieve gevolgen kunnen ondervinden door de voorgenomen ingreep.

De aanwezigheid van geschikt habitat op de onderzoekslocatie voor de verschillende soorten en soortgroepen is weergegeven in tabel 9.1. In de tabel is samengevat of de voorgenomen ingreep mogelijk verstorend kan werken en wat de consequenties zijn voor eventuele vervolgstappen, zoals soortgericht nader onderzoek of vergunningstrajecten. In de tabel is weergegeven of maatregelen noodzakelijk zijn om overtreding van de Wet natuurbescherming voor bepaalde soortgroepen te voorkomen.

Tabel 9.1 Overzicht geschiktheid onderzoekslocatie voor soortgroepen en te nemen vervolgstappen.

Soortgroep		Geschikt habitat	Ingreep verstorend	Nader onderzoek	Ontheffingsaanvraag	Bijzonderheden / opmerkingen*
Broedvogels	algemeen	ja	ja	nee	nee	verstorende werkzaamheden als sloopwerkzaamheden en het verwijderen van takkenhopen buiten het broedseizoen uitvoeren, of voorafgaand aan de werkzaamheden een broedvogelcheck laten uitvoeren
	jaarrond beschermd	ja	mogelijk	mogelijk	afhankelijk van nader onderzoek	in bladerloze seizoenen een inspectie uitvoeren naar aanwezige nesten van roofvogels en ransuilen. Indien deze nesten worden aangetroffen dient aanvullend onderzoek worden uitgevoerd.
Vleermuizen	verblijfplaatsen	ja	mogelijk	ja	afhankelijk van nader onderzoek	aanvullend onderzoek naar verblijfplaatsen van gebouwbewonende vleermuizen conform het vleermuisprotocol (2021)
	foerageergebied	ja	nee	nee	nee	voldoende alternatief in de omgeving beschikbaar
	vliegroutes	nee	nee	nee	nee	-
Grondgebonden zoogdieren	algemeen	ja	mogelijk	nee	nee	aandacht voor zorgplicht ten aanzien van konijn, egel en verschillende muizensoorten
	steenmarter en kleine marterachtige	ja	mogelijk	ja	afhankelijk van nader onderzoek	aanvullend onderzoek naar marterachtigen in actieve periode, conform handreiking kleine marterachtigen (2017)

Soortgroep	Geschikt habitat	Ingrep verstorend	Nader onderzoek	Ontheffings-aanvraag	Bijzonderheden / opmerkingen*
Amfibieën	minimaal	mogelijk	nee	nee	aandacht voor zorgplicht ten aanzien van algemeen voorkomende soorten als bruine kikker en gewone pad
Reptielen	nee	nee	nee	nee	-
Vissen	nee	nee	nee	nee	-
Libellen en vlinders	nee	nee	nee	nee	-
Overige ongewervelden	nee	nee	nee	nee	-
Vaatplanten	nee	nee	nee	nee	-
Gebiedsbescherming	Gebied aanwezig	Ingrep verstorend	Nader onderzoek	Vergunningplicht	
Natura 2000	2 km	mogelijk	ja	afhankelijk van nader onderzoek	oriënterend stikstofonderzoek middels AE-RIUS calculator wordt noodzakelijk geacht
Natuurnetwerk Nederland	700 m	nee	nee	nee	-
Houtopstanden	n.v.t	n.v.t	n.v.t	n.v.t	-

* Wijzigingen in het planvoornemen kunnen van invloed zijn op de uitkomst van het onderzoek.

Conclusie

Voorafgaand aan de voorgenomen plannen is een aanvullend ecologisch onderzoek benodigd om de aanwezigheid van gebouwbewonende vleermuizen (gewone dwergvleermuis, ruige dwergvleermuis, laatvlieger en gewone grootoorvleermuis), steenmarter, bunzing, wezel en hermelijn aan te tonen. Daarnaast dient een nesteninspectie uitgevoerd te worden in het bladerloze seizoen om vast te stellen of er jaarrond beschermde nesten aanwezig zijn binnen de invloedsferen van de voorgenomen werkzaamheden.

Verder dient ten alle tijden een toename van nachtelijke verlichting gericht op de gevel van de oostelijk gelegen garage en de bomen gelegen op de grens met de onderzoekslocatie te worden voorkomen voor verstoring van mogelijk aanwezige vaste rust- en verblijfplaatsen voor vleermuizen. Indien voorgaande niet mogelijk is dient alsnog een aanvullend vleermuizenonderzoek uitgevoerd te worden.

Ten aanzien van algemene broedvogels kunnen overtredingen worden voorkomen door rekening te houden met het broedseizoen of door voorafgaand aan de verstorende werkzaamheden een broedvogelcheck uit te voeren. Verder geldt te allen tijde de algemene zorgplicht ten aanzien van algemene grondgebonden zoogdieren en amfibieën. Dit houdt in dat al het redelijkerwijs mogelijke gedaan dient te worden om het doden en verwonden van individuen te voorkomen.

Voor overige beschermde soorten zijn overtredingen ten aanzien van de Wet natuurbescherming gezien de aard van de voorgenomen ingreep of wegens het ontbreken van geschikt habitat, het ontbreken van sporen en/of vanwege een vrijstelling bij ruimtelijke ontwikkeling niet aan de orde. Wel dient rekening te worden gehouden met de algemene zorgplicht.

Met betrekking tot Natura 2000-gebieden geldt dat een oriënterend stikstofonderzoek middels AERIUS-calculator noodzakelijk wordt geacht. Met betrekking tot het Natuurnetwerk Nederland worden bij de voorgenomen plannen geen bezwaren voorzien.

GERAADPLEEGDE BRONNEN

- Broekhuizen, S., Spoelstra, K., Thissen, J., Canters, K. & Buys, J. (2016). Atlas van de Nederlandse zoogdieren - Natuur van Nederland 12. Naturalis Biodiversity Center & EIS Kenniscentrum Insecten en andere ongewervelden, Leiden.
- BIJ12 (2022). Kennisdocument huismus. Opgehaald van <https://www.bij12.nl/assets/BIJ12-2017-009-Kennisdocument-Huisumus-1.0.pdf>.
- BIJ12 (2017b). Kennisdocument gierzwaluw. Opgehaald van <https://www.bij12.nl/assets/BIJ12-2017-006-Kennisdocument-Gierzwaluw-1.0.pdf>.
- BIJ12 (2017c). Kennisdocument steenuil. Opgehaald van <https://www.bij12.nl/assets/BIJ12-2017-019-Kennisdocument-Steenuil-1.0.pdf>.
- BIJ12 (2017d). Kennisdocument gewone dwergvleermuis. Opgehaald van <https://www.bij12.nl/assets/BIJ12-2017-004-Kennisdocument-Gewone-dwergvleermuis-1.0.pdf>.
- Limpens H. & Regelink J. (2017). Vleermuizen en planologie. Zoogdierverseniging, Nijmegen.
- Ministerie van Economische Zaken (2016). Soortenbescherming bij ruimtelijke ingrepen. Lees hier wat de Wet natuurbescherming daarover regelt. Versie 1.3, december 2016. Ministerie van Economische Zaken, Den Haag.
- Ministerie van Landbouw, Natuur en Voedselkwaliteit (z.d.). Natura 2000 gebieden. Geraadpleegd op 6 juli 2023 van <https://www.natura2000.nl/gebieden>.
- Nationale Database Flora en Fauna (z.d.). Uitvoerportaal; zoekgebied Veldhoven, periode 2018-2023. NDFF. Geraadpleegd op 6 juli 2023 van <https://ndff-ecogrid.nl>.
- Sovon (z.d.). Soortenoverzicht. Geraadpleegd op 6 juli 2023 van <https://stats.sovon.nl/stats/soorten>.
- Verspreidingsatlas (z.d.). NDFF Verspreidingsatlas. Geraadpleegd op 6 juli 2023 van <https://www.verspreidingsatlas.nl/>.
- Vleermuisvakberaad Netwerk Groene Bureaus (2021). Vleermuisprotocol 2021. Opgehaald van <https://netwerkgroenebureaus.nl/vleermuisprotocol>.
- Wet natuurbescherming (2015, 16 december). Opgehaald van: <https://wetten.overheid.nl/BWBR0037552/2021-02-17>.

Geraadpleegde websites

- www.natura2000.nl/gebieden/noord-brabant (Natura 2000-gebieden en Beschermde Natuurmonumenten)
- www.brabant.nl (NNN en beschermde gebieden in Noord-Brabant)
- www.ravon.nl (soortgegevens reptielen, amfibieën en vissen)
- www.sovon.nl (soortgegevens vogels)
- www.verspreidingsatlas.nl/ (verspreidingsgegevens NDFF)
- www.vogelbescherming.nl (soortgegevens vogels)
- www.zoogdierverseniging.nl (soortgegevens zoogdieren)

Bijlage 1 toelichting verbodsbepalingen Wet natuurbescherming

Zorgplicht

Het eerste artikel in de Wet natuurbescherming heeft betrekking op de zorgplicht en heeft betrekking op het voorkomen of beperken van schade aan soorten en gebieden, voor zover deze niet middels overige verbodsbepalingen zijn gereguleerd (zie tabel II). Het gaat daarbij in de praktijk vooral om minder streng beschermde soorten, waarbij het onnodig doden, verwonden of beschadigen dient te worden vermeden.

Tabel II. *Zorgplicht*

Artikel 1.11. <i>Zorgplicht</i>	
1.	Een ieder neemt voldoende zorg in acht voor Natura 2000-gebieden, bijzondere nationale natuurgebieden en voor in het wild levende dieren en planten en hun directe leefomgeving.
2.	De zorg houdt in elk geval in dat een ieder die weet of redelijkerwijs kan vermoeden dat door zijn handelen of nalaten nadelige gevolgen kunnen worden veroorzaakt voor een Natura 2000-gebied, een bijzonder nationaal natuurgebied of voor in het wild levende dieren en planten: a) dergelijke handelingen achterwege laat, dan wel, b) indien dat achterwege laten redelijkerwijs niet kan worden gevegd, de noodzakelijke maatregelen treft om die gevolgen te voorkomen, of c) voor zover die gevolgen niet kunnen worden voorkomen, deze zoveel mogelijk beperkt of ongedaan maakt.

Overtreding van de zorgplicht is niet strafbaar gesteld; “de zorgplicht kan wel door toepassing van bestuursdwang worden gehandhaafd”. Deze formulering van de zorgplicht brengt met zich mee dat wanneer men een bepaalde handeling wilt verrichten die gevolgen voor natuurwaarden zou kunnen hebben, men zich daaraan voorafgaand op de hoogte stelt van de aanwezige natuurwaarden, de kwetsbaarheid ervan en de mogelijke gevolgen daarvoor van het voorgenomen handelen. De zorgplicht is te allen tijde van toepassing, ook al vindt er geen overtreding van een verbodsbepaling plaats. Indien er aanleiding is maatregelen te nemen ten aanzien van de zorgplicht, zal dat voor het betreffende beschermde natuurgebied en de betreffende soortgroep in deze rapportage worden aangegeven.

Soortenbescherming

De Wet natuurbescherming onderscheidt beschermingsregimes voor soorten op grond van internationale verdragen, aangevuld met soorten die vanuit een nationaal oogpunt beschermd worden. Hierdoor zijn er in de Wet natuurbescherming drie verschillende verbodsartikelen per categorie soorten;

- soorten van de Vogelrichtlijn (*artikel 3.1*);
- soorten van de Habitatrichtlijn en de verdragen van Bern en Bonn (*artikel 3.5*);
- andere soorten (*artikel 3.10*).

In tabel III t/m V worden deze artikelen nader toegelicht.

Tabel III. Verbodsbepalingen en toelichting Artikel 3.1 Wet natuurbescherming

Artikel 3.1. Soorten van de Vogelrichtlijn	
1.	Het is verboden opzettelijk van nature in Nederland in het wild levende vogels van soorten als bedoeld in artikel 1 van de Vogelrichtlijn te doden of te vangen.
2.	Het is verboden opzettelijk nesten, rustplaatsen en eieren van vogels als bedoeld in het eerste lid te vernielen of te beschadigen, of nesten van vogels weg te nemen.
3.	Het is verboden eieren van vogels als bedoeld in het eerste lid te rapen en deze onder zich te hebben.
4.	Het is verboden vogels als bedoeld in het eerste lid opzettelijk te storen.
5.	Het verbod, bedoeld in het vierde lid, is niet van toepassing indien de storing niet van wezenlijke invloed is op de staat van instandhouding van de desbetreffende vogelsoort.
Toelichting	
Alle inheemse vogelsoorten in Nederland vallen onder de Vogelrichtlijn. De Vogelrichtlijn is een richtlijn vanuit de Europese Unie uit 1979 en heeft betrekking op de instandhouding van alle natuurlijk in het wild levende vogelsoorten op het Europese grondgebied van de Lidstaten waarop het Verdrag van toepassing is. De lijst met soorten is niet limitatief.	

Tabel IV. Verbodsbepalingen en toelichting Artikel 3.5 Wet natuurbescherming

Artikel 3.5. In het wild levende dieren van soorten, genoemd in bijlage IV, onderdeel a, bij de Habitatrichtlijn, bijlage II bij het Verdrag van Bern of bijlage I bij het Verdrag van Bonn	
1.	Het is verboden in het wild levende dieren van deze soorten in hun natuurlijk verspreidingsgebied opzettelijk te doden of te vangen.
2.	Het is verboden dieren als bedoeld in het eerste lid opzettelijk te verstoren.
3.	Het is verboden eieren van dieren als bedoeld in het eerste lid in de natuur opzettelijk te vernielen of te rapen.
4.	Het is verboden de voortplantingsplaatsen of rustplaatsen van deze dieren te beschadigen of te vernielen.
5.	Het is verboden planten van soorten uit de Habitatrichtlijn of het Verdrag van Bern in hun natuurlijke verspreidingsgebied opzettelijk te plukken en te verzamelen, af te snijden, te ontwortelen of te vernielen.
Toelichting	
Het gaat bij artikel 3.5 over in het wild levende dieren van verschillende soortgroepen. In de wet wordt voor vogelsoorten uit bijlage II van het verdrag van Bern geen uitzondering gemaakt. Van de vogelsoorten die in Nederland voorkomen is hieronder een selectie gemaakt. Van de overige soortengroepen zijn alle soorten genoemd.	
Soorten	
Planten	drijvende waterweegbree, groenknoorchis, kruipend moerasscherm, zomerschroeforchis
Zoogdieren	bever, hamster, hazelmuis, lynx, Noordse woelmuis, otter, wolf, wilde kat
Walvisachtigen	bruinvis, bultrug, butskop (hille), dwergpotvis, dwergvinvis, gestreepte dolfin, gewone dolfin, gewone spitsdolfijn, gewone vinvis, vriend, grijze dolfin, kleine zwaardwalvis, narwal, Noordse vinvis, orka, potvis, spitsdolfijn van Gray, tuimelaar, walrus witflankdolfijn, witsnuitdolfijn, witte dolfin
Vleermuizen	Bechsteins vleermuis, bosvleermuis, Brandts vleermuis, franjestaart, gewone baardvleermuis, gewone dwergvleermuis, gewone grootoorvleermuis, grijze grootoorvleermuis, grote hoefijzerneus, grote rosse vleermuis, ingekorven vleermuis, kleine dwergvleermuis, kleine hoefijzerneus, laatvlieger, meervleermuis, mopsvleermuis, Noordse vleermuis, rosse vleermuis, ruige dwergvleermuis, tweekleurige vleermuis, vale vleermuis, watervleermuis
Amfibieën	boomkikker, geelbuikvuurpad, heikikker, kamsalamander, knoflookpad, poelkikker, rugstreeppad, vroedmeesterpad
Reptielen	dikkopschildpad, gladde slang, Kemps' zeeschildpad, lederschildpad, muurhagedis, soepschildpad, zandhagedis
Vissen	houting, steur
Vlinders	apollovlinder, boszandoog, donker pimperlblauwtje, grote vuurvlinder, moerasparelmoervlinder, monarchvlinder, pimperlblauwtje, teunisbloempijlstaart, tijmblauwtje, zilverstreephoobeestje
Libellen	bronslibel, gaffellibel, gevlekte witsnuitlibel, groene glazenmaker, mercurwaterjuffer, Noordse winterjuffer, oostelijke witsnuitlibel, rivierrombout, sierlijke witsnuitlibel

Artikel 3.5. In het wild levende dieren van soorten, genoemd in bijlage IV, onderdeel a, bij de Habitatrichtlijn, bijlage II bij het Verdrag van Bern of bijlage I bij het Verdrag van Bonn	
Insecten	brede geelrandwaterroofkever, gestreepte waterroofkever, heldenbok, juchtleerkever, oeveraas, vermiljoenkever
Overig	Bataafse stroommossel, platte schijffhoren
Vogels	appelvink, baardman, beflijster, bergeend, bergfluits, bijeneter, blauwborst, blauwe kiekendief, boerenzwaluw, bontbekplevier, bonte strandloper, bonte vliegenvanger, boomklever, boomkruiper, boompieper, boomvalk, bosrietzanger bosruiter, bosuil, braamsluiper, brandgans, bruine kiekendief, buizerd, casarca, Cetti's zanger, draaihals, duinpieper, dwergmeeuw, dwergstern, Engelse kwikstaart, Europese kanarie, fitis, fluits, geelgors, gekraagde roodstaart, gele kwikstaart, geoorde fuut, glanskop, goudhaan, grasmus, graspieper, graszanger, grauwe kiekendief, grauwe klauwier, grauwe vliegenvanger, griel, groene specht, groenling, grote bonte specht, grote gele kwikstaart, grote karekiet, grote stern, grote zilverreiger, havik, heggemus, hop, huiszwaluw, ijsvogel, kerkuil, klapekster, klein waterhoen, kleine barsijs, kleine bonte specht, kleine karekiet, kleine plevier, kleine zilverreiger, kleinste waterhoen, kluit, kneu, koolmees, koereiger, kraanvogel, krekeltzanger, kortsnavelboomkruiper, kruisbek, kuifmees, kwak, kwartelkoning, lepelaar, matkop, middelste bonte specht, nachtegaal, Noordse stern, oehoe, oeverloper, oeverpieper, oeverzwaluw, ooievaar, orpheusspotvogel, paapje, pestvogel, pimpelmees, poelruiter, porseleinhoen, purperreiger, putter, ransuil, rietgors, rietzanger, rode wouw, roerdomp, roodborst, roodborsttapuit, roodhalsfuut, rouwkwikstaart, sijs, slangenarend, slechtvalk, smelleken, snor, sperwer, spotvogel, sprinkhaanzanger, steenuil, steltkluut, strandplevier, taigaboomkruiper, tapuit, tijftjaf, torenvalk, tuinfluits, velduil, visarend, visdief, vuurgoudhaan, wespandief, wielewaal, winterkoning, witbandkruisbek, witte kwikstaart, witwangstern, nachtzwaluw, woudaap, zeearend, zwarte mees, zwarte ooievaar, zwarte roodstaart, zwarte specht, zwarte stern, zwarte wouw, zwartkop, zwartkopmeeuw

Tabel V. Verbodsbepalingen en toelichting Artikel 3.10 Wet natuurbescherming

Artikel 3.10. Andere soorten		
Het is verboden om:		
<ol style="list-style-type: none"> In het wild levende zoogdieren, amfibieën, reptielen, vissen, vlinders, libellen en kevers van de soorten, genoemd in de bijlage, onderdeel A1, bij deze wet, opzettelijk te doden of te vangen. De vaste voortplantingsplaatsen of rustplaatsen van dieren als bedoeld in onderdeel a opzettelijk te beschadigen of te vernielen. Vaatplanten van de soorten, genoemd in de bijlage, onderdeel B2, bij deze wet, in hun natuurlijke verspreidingsgebied opzettelijk te plukken en te verzamelen, af te snijden, te ontwortelen of te vernielen. 		
Toelichting		
Het gaat bij artikel 10 om in het wild levende zoogdieren, amfibieën, reptielen, vissen, vlinders, libellen en kevers. Dieren zijn opgenomen in bijlage onderdeel A1. Planten zijn opgenomen in bijlage onderdeel B2 van de Wet natuurbescherming. Voor een aantal zoogdieren, amfibieën en reptielen geldt per provincie een vrijstelling onder bepaalde voorwaarden. Dit verschilt per provincie. De betreffende soorten zijn aangegeven met een sterretje. Daarnaast is het mogelijk dat sommige provincies ook 'eigen' beschermde soorten hanteren, als aanvulling op het landelijke.		
Soorten		
Dieren	Zoogdieren	aardmuis*, boommarter, bosmuis*, bunzing*, damhert, das, dwergmuis*, dwergspitsmuis*, edelhert, eekhoorn*, egel*, eikelmuis, gewone bosspitsmuis*, gewone zeehond, grote bosmuis, grijze zeehond, haas*, hermelijn*, huisspitsmuis*, konijn*, molmuis, ondergrondse woelmuis*, ree*, rosse woelmuis*, steenmarter*, tweekleurige bosspitsmuis*, veldmuis*, veldspitsmuis, vos*, waterspitsmuis, wezel*, wild zwijn, woelrat*
	Amfibieën	Alpenwatersalamander, bruine kikker*, gewone pad*, kleine watersalamander*, meerkikker*, middelste groene kikker*, vinpootsalamander, vuursalamander
	Reptielen	adder, hazelworm*, levendbarende hagedis*, ringslang
	Vissen	beekdonderpad, beekprik, elrits, gestippelde alver, grote modderkruiper, kwabaal
	vlinders	aardbeivlinder, bosparelmoevlinder, bruin dikkopje, bruine eikenpage, donker pimperlblauwtje, duinparelmoevlinder, gentiaanblauwtje, grote parelmoevlinder, grote vos, grote vuurvlinder, grote weerschijnvlinder, iepenpage, kleine heivlinder, kleine ijsvogelvlinder, komnavlinder, pimperlblauwtje, sleedoorpage, spiegeldikkopje, veenbesblauwtje, veenbosparelmoevlinder, veenhoibeestje, veldparelmoevlinder, zilveren maan
	Libellen	beekrombout, bosbeekjuffer, donkere waterjuffer, gevlekte glanslibel, gewone bronlibel, hoogveenglanslibel, Kempense heidelibel, speerwaterjuffer
	Overige soorten	Europese rivierkreeft, vliegend hert

Artikel 3.10. Andere soorten	
Planten	akkerboterbloem, akkerdoornzaad, akkerogentroost, beklierde ogentroost, berggamander, bergnactorchis, blaasvaren, blauw guichelheil, bokkenorchis, bosboterbloem, bosdravik, brave hendrik, brede wolfsmelk, breed wollegras, bruinrode wespenorchis, de nenenorchis, dregs, echte gamander, franjegentiaan, geelgroene wespenorchis, geplooide vrouwenmantel, getande veldsla, gevlekt zonneroosje, glad biggenkruid, gladde zegge, groene nactorchis, groensteel, groot spiegelklokje, grote bosaardbei, grote leeuwenklauw, honingorchis, kalkboterbloem, kalketrip, karthuiseranjier, karwijselie, kleine ereprijs, kleine schorseneer, stijve wolfsmelk, kleine wolfsmelk, kluwenklokje, knollathyrus, knolspirea, korensla, kranskarwij, kruiptijm, lange zonnedaauw, liggende ereprijs, moerasgamander, muurbloem, naakte lathyrus, naaldenkervel, pijlscheefkalk, roggelelie, rood peperboompje, rozenkransje, ruw pazelzaad, scherpkruid, schubvaren, schubzegge, smalle raai, spits havikskruid, steenbraam

Volgens artikel 3.31 zijn de verboden, bedoeld in de artikelen 3.1, 3.5 en 3.10 niet van toepassing op handelingen die zijn beschreven in en aantoonbaar worden uitgevoerd overeenkomstig een door het Ministerie van Economische Zaken goedgekeurde gedragscode en die plaatsvinden in het kader van bestendig beheer, bestendig gebruik, of ruimtelijke ontwikkeling of inrichting.

Houtopstanden

De bescherming van houtopstanden onder conform hoofdstuk 4 van de Wet natuurbescherming heeft als doel om het aanwezige areaal bos in Nederland te behouden. Onder houtopstanden vallen alle zelfstandige eenheden van bomen, boomvormers of struiken van een oppervlakte van tien are of meer of rijbeplanting die meer dan twintig bomen omvat.

Binnen de Wet natuurbescherming zijn op houtopstanden de artikelen van toepassing die zijn opgenomen in tabel VI.

Tabel VI. Bescherming houtopstanden in de Wet natuurbescherming

Artikel 4.1	<p>De artikelen uitgezonderd artikel 4.6 zijn niet van toepassing op:</p> <ol style="list-style-type: none"> Houtopstanden binnen de bij besluit van de gemeenteraad vastgestelde grenzen van de bebouwde kom; Houtopstanden op erven of in tuinen; Fruitbomen en windschermen om boomgaarden; Naaldbomen, kennelijk bedoeld om te dienen als kerstbomen, indien niet ouder dan twintig jaar; Kweekgoed; Wegbeplantingen, beplantingen langs waterwegen en eenrijige beplantingen langs landbouwgronden bestaande uit wilgen en populieren; het dunnen van een houtopstand; uit populieren, wilgen, essen of elzen bestaande beplantingen die kennelijk zijn bedoeld voor de productie van houtige biomassa, indien zij: <ol style="list-style-type: none"> ten minste eens per tien jaar worden geoogst; bestaan uit minstens tienduizend stoven per hectare per beplantingseenheid, zijnde een aaneengesloten beplanting die niet wordt doorsneden door onbeplante stroken breder dan twee meter, en zijn aangelegd na 1 januari 2013.
Artikel 4.2	<ol style="list-style-type: none"> Het is verboden een houtopstand geheel of gedeeltelijk te vellen of te doen vellen, met uitzondering van het periodiek vellen van griend- of hakhout, zonder voorafgaande melding daarvan bij gedeputeerde staten. Gedeputeerde staten kunnen het vellen van houtopstanden telkens voor ten hoogste vijf jaar verbieden ter bescherming van bijzondere natuur- of landschapswaarden.

<p>Artikel 4.3 lid 1 en 2</p>	<p>Ingeval een houtopstand geheel of gedeeltelijk is geveld, met uitzondering van het periodiek vellen van vriend- of hakhout, of anderszins teniet is gegaan, draagt de rechthebbende zorg voor het op bosbouwkundig verantwoorde wijze herbepanten van dezelfde grond binnen drie jaar na het vellen of tenietgaan van de houtopstand.</p> <p>De rechthebbende vervangt binnen drie jaar na de herbepanting, bedoeld in het eerste lid, herbepanting die niet is aangeslagen.</p>
<p>Artikel 4.4 lid 1</p>	<p>De artikelen 4.2, eerste en derde lid, en 4.3, eerste en tweede lid, zijn niet van toepassing op:</p> <p>het vellen van houtopstanden en herbepanten op een wijze die is beschreven in en aantoonbaar wordt gerealiseerd overeenkomstig een door Onze Minister goedgekeurde gedragscode.</p> <p>het vellen van houtopstanden ter uitvoering van een instandhoudingsmaatregel of een passende maatregel in het kader van natuurontwikkeling en -beheer</p>
<p>Artikel 4.5</p>	<p>Gedeputeerde staten kunnen ontheffing verlenen van artikel 4.3, eerste en tweede lid, ten behoeve van herbepanting op andere grond, indien de herbepanting voldoet aan bij provinciale verordening gestelde regels.</p>

Bijlage 2 Verklarende woordenlijst

Activiteitenplan

Een activiteitenplan dient als begeleidend document voor een ontheffingsaanvraag. In het activiteitenplan zijn maatregelen verwoord waarmee de functionaliteit van een rust- of voortplantingsplaats van een beschermde soort behouden blijft en schade aan individuen wordt voorkomen.

Broedseizoen

Voor het broedseizoen staat in de wet geen vaste periode. De looptijd verschilt per soort en varieert per jaar. Veel vogelsoorten broeden ongeveer tussen 15 maart en 15 augustus.

Expert Judgement

Inschatting van een deskundige op grond van zijn kennis en ervaring.

Externe werking

Niet alleen activiteiten in een Natura 2000-gebied/NNN hebben invloed op de staat van instandhouding van het gebied, ook activiteiten buiten het gebied kunnen de natuurwaarden in een gebied beïnvloeden. Dit wordt "externe werking" genoemd. Er bestaat geen ruimtelijke grens voor externe werking: bepalend zijn de effecten op de instandhoudingsdoelstellingen van de soorten en habitattypen in het Natura 2000-gebied/NNN, ongeacht de afstand tot het beschermde gebied.

Foerageerhabitat

Het gebied waarbinnen een soort voedsel zoekt.

Foerageren

Zoeken en vinden van voedsel door dieren (jachtgebied).

Functioneel leefgebied

Hiermee wordt het gebied dat is benodigd om de functionaliteit van een voortplantingsplaats of van een vaste- rust of voortplantingsplaats te behouden. Een nestlocatie of voortplantingsplaats kan bijvoorbeeld alleen succesvol functioneren, wanneer er voldoende habitat (schuilgelegenheid, voedsel etc.) van voldoende kwaliteit aanwezig is om te kunnen paren, eieren te leggen en jongen groot te brengen.

Gunstige staat van instandhouding

Er is sprake van een gunstige staat van instandhouding van een soort of habitattype als de omstandigheden waarin de soort of het habitattype voorkomt perspectief bieden op een duurzaam voortbestaan van die soort of dat habitattype.

Habitat

Omvat de plaatsen waar een bepaald organisme voorkomt doordat de abiotische en biotische factoren (niet levende en levende natuur) van die plaatsen voldoen aan de eisen en toleranties die het organisme stelt om te kunnen overleven, groeien en zich voortplanten.

Kraamverblijfplaats

Voortplantingsplaats van vleermuizen. Het gaat hierbij vaak om de vrouwelijke exemplaren van een kolonie (ook wel kraamgroep genoemd) die gezamenlijk hun jongen grootbrengen. De aantallen vleermuizen in een kraamgroep kan oplopen tot meerdere honderden exemplaren.

Landhabitat

Amfibieën zijn voor de voortplanting afhankelijk van water. Buiten de voortplantingsperiode maakt de soortgroep gebruik van landhabitat als onderdeel van het leefgebied. Landhabitat voor amfibieën omvat onder andere structuurrijke of opgaande vegetatie zoals (loof)bos, houtwallen, struikgewas, heide, ruigtekruiden, vegetaties en moeras.

Landschappelijk inpassingsplan

Het inpassen van ruimtelijke ontwikkelingen in het buitengebied middels een ontwerp van de groenvoorziening, dat voldoet aan het beleid ten aanzien van ruimtelijke kwaliteit. Hierdoor wordt zorg gedragen dat een ruimtelijke ontwikkeling past in het landschap.

Mitigerende maatregelen

Maatregelen die negatieve effecten bij een ingreep voorkomen of reduceren.

Omgevingscheck

Een omgevingscheck wordt uitgevoerd bij verlies van leefgebied van een jaarrond beschermde functie van een soort die door een ingreep (tijdelijk) verloren gaat. De omgeving van de ingreep wordt door een ter zake deskundige beoordeeld op aanwezigheid van voldoende alternatief leefgebied en/of potentiële verblijfplaatsen.

Ontheffing

De Wet natuurbescherming is bedoeld om planten- en diersoorten die vrij in het wild leven te beschermen. Om deze kwetsbare soorten te beschermen bevat de Wet natuurbescherming een aantal verbodsbepalingen. Onder bepaalde voorwaarden mogen de activiteiten wel doorgaan, daarvoor kan een ontheffing benodigd zijn. Een ontheffing is een besluit waarbij in een individueel concreet geval een uitzondering op een wettelijk verbod wordt gemaakt.

Paarverblijfplaats

Dit is een verblijfplaats die hoofdzakelijk in het najaar (september/oktober) door vleermuizen worden gebruikt om te paren. Eén mannetje kan een dergelijke verblijfplaats met meerdere vrouwtjes delen. In de omgeving van de paarverblijfplaats wordt veelal door het territoriale mannetje middels baltsvluchten getracht vrouwtjes aan te lokken.

Populatie

Een biologische populatie is een groep individuen van dezelfde soort die zich onderling voortplant en als zodanig geïsoleerd is van andere zulke groepen.

Rode Lijst

Rode Lijsten laten zien welke soorten zijn verdwenen en welke soorten in een gebied sterk zijn achteruitgegaan of zeldzaam zijn. Er bestaan verschillende Rode Lijsten. Voor vogels, voor zoogdieren, planten, paddenstoelen, insecten en voor allerlei andere soortgroepen. Rode Lijsten hebben geen officiële juridische status. Plaatsing op de lijst maakt een dier dus nog geen 'beschermde diersoort' in de zin van de Wet natuurbescherming. De Rode Lijsten hebben in de praktijk wel een belangrijke signaleringfunctie. Door de Rode Lijst te raadplegen, kunnen alle instellingen die met natuurbehoud te maken hebben rekening houden met bedreigde soorten.

Significant negatief effect

Een effect is in het kader van de Wet natuurbescherming significant als de instandhoudingsdoelen van het Natura 2000-gebied dreigen te worden aangetast.

Het begrip 'significant' staat centraal in de toepassing van het beschermingsregime voor Natura 2000-gebieden bij zowel vaststelling van beheerplannen als de vergunningverlening. Het bepaalt of een uitvoerige toetsing, een zogenaamde passende beoordeling, moet worden uitgevoerd. Indien als gevolg van een ingreep de toekomstige oppervlakte habitat of leefgebied, aantal van een soort of kwaliteit van een habitat lager zal worden dan zoals bedoeld in de instandhoudingsdoelstelling, dan kan sprake zijn van significante gevolgen. Voor het goede begrip, de soorten hoeven er niet te zitten, het gebied moet geschikt zijn voor de soorten.

Voortplantingsplaats of rustplaats

Een plek binnen het leefgebied van een soort die essentieel is voor de levenscyclus van een individu. De Wet natuurbescherming omschrijft niet exact wat een vaste rust- of voortplantingsplaats is. Dit is soortafhankelijk.

Vliegroute

Een vaste route die door vleermuizen wordt gebruikt tussen de verblijfplaatsen naar foeragegebieden.

Winterverblijfplaats

Verblijfplaats die gebruikt wordt om de periode van winterrust te overbruggen. Voor vleermuizen zijn dit vorstvrije, maar koele en vochtige plekken. Er kans sprake zijn van massaverblijfplaatsen, verblijfplaatsen van kleine groepen of één of enkele individuen.

Zomerverblijfplaats

Buiten de kraamperiode worden deze door groepjes vrouwtjes en jongen gebruikt, in de kraamperiode door individuele mannetjes.

