

ECOLOGISCHE QUICKSCAN

*Onderzoek naar beschermde natuurwaarden
ten behoeve van ruimtelijke ontwikkeling*



Locatie: Kapelstraat Zuid 27-31 Veldhoven

Rapportnummer: 2022-BE-03473

In opdracht van:

De heer J.C.F. Coppelmans
Biezenkuilen 60
5502 PE Veldhoven



Colofon

Rapportage

Brabant Eco

Rapportnummer

2022-BE-03473

Opdrachtgever

De heer J.C.F. Coppelmans

Contactpersoon

De heer J.C.F. Coppelmans
Mevrouw J. van Rijen-van de Pas
(Van Santvoort)

Locatie

Kapelstraat Zuid 27-31
Veldhoven

Auteur

Frenk van de Wal

Opleverdatum

28 december 2022



De Lange Kant 27
5061 PX Oisterwijk
06-24218274
www.brabanteco.nl

Overname, verveelvoudiging of openbaarmaking van dit rapport is niet toegestaan zonder vermelding van bron.

Dit rapport is met de grootste zorg samengesteld. Desondanks aanvaardt Brabant Eco geen aansprakelijkheid voor eventuele schade voortvloeiend uit het gebruik van de resultaten van dit onderzoek door toepassing van adviezen.

Inhoudsopgave

SAMENVATTING	3
1. INLEIDING EN ONDERZOEK	4
1.1 Aanleiding	4
1.2 Doelstelling	4
1.3 Centrale vraagstelling	4
1.4 Criteria.....	4
2. BELEIDSKADER	5
2.1 Gebiedsbescherming	5
2.2 Soortenbescherming	5
2.3 Bescherming van houtopstanden.....	7
2.4 Zorgplicht.....	7
3. PLANGEBIEDSBESCHRIJVING.....	8
3.1 Huidige situatie.....	8
3.2 Voorgenomen ontwikkeling.....	9
4. PRAKTIJK ECOLOGISCHE QUICKSCAN	10
4.1 Bureauonderzoek	10
4.2 Veldonderzoek	11
4.3 Beschrijving plangebied	12
5. BESCHERMDE NATUURWAARDEN	13
5.1 Gebiedsbescherming	13
5.2 Soortenbescherming	15
6. RESULTATEN EN ADVIES	24
6.1 Resultaten	24
6.2 Advies en aanbevelingen.....	24
6.3 Toelichting op nader onderzoek.....	25
7. BRONNEN	27

SAMENVATTING

Opdrachtgever heeft plannen voor herontwikkeling van een voormalig tuincentrum aan de Kapelstraat Zuid 27-31 te Veldhoven. Het voornemen is om het voormalig tuincentrum te slopen en 5 grondgebonden woningen en 9 appartementen te realiseren.

Bij deze werkzaamheden is de opdrachtgever gebonden aan de Wet natuurbescherming.

Omdat overtreding van de Wet natuurbescherming op voorhand niet uitgesloten kan worden is aan Brabant Eco de opdracht gegeven voor het uitvoeren van een ecologische quickscan op de planlocatie in het kader van de voorgenomen ruimtelijke ontwikkeling.

Dit voorliggend rapport geeft een beschrijving van het plangebied en het uitgevoerde onderzoek. Daarnaast geeft dit rapport inzicht in de mogelijke knelpunten in het kader van de natuurwetgeving en -beleid en de mogelijke effecten op beschermde flora en fauna en op beschermde natuurgebieden als gevolg van het project. Het rapport kan voor de opdrachtgever als bewijsstuk dienen voor het verrichtte natuuronderzoek.

Dit onderzoek laat zien dat er geen negatieve effecten zijn te verwachten ten aanzien van natuurgebieden vallend onder Natura 2000 of NNN. Met een Aerius berekening is de stikstofdepositie aan te tonen.

Onderzoek naar beschermde plantensoorten laat zien dat deze niet aanwezig zijn in het plangebied. In de bebouwing in het plangebied zijn mogelijk verblijfplaatsen van vlemmuizen aanwezig. Ecologisch onderzoek conform het vlemmuisprotocol in de periode 15 mei tot 30 september is noodzakelijk om aanwezigheid of afwezigheid aan te tonen.

Daarnaast is het voorkomen van nestlocaties van huismussen niet met zekerheid uit te sluiten. Een nader onderzoek volgens de voorwaarden uit het Kennisdocument Huismus voor sloop van de bebouwing is noodzakelijk.

Voor de overige onderzochte soortgroepen valt aanwezigheid uit te sluiten. Bij het aantreffen van een individu van één van deze soortgroepen is de zorgplicht altijd van kracht.

Nader onderzoek of een ontheffingsaanvraag is dan ook niet nodig.

De zorgplicht is altijd van toepassing.

Natuurinclusief bouwen wordt aanbevolen.

Frenk van de Wal
Brabant Eco
December 2022



1.1 Aanleiding

Volgens opdrachtgever de heer J.C.F. Coppelmans zal het voormalig tuincentrum met aan de voorzijde gelegen parkeerterrein en twee aanwezige woonhuizen aan de Kapelstraat Zuid 27-31 te Veldhoven volledig gesloopt worden om daarna 5 grondgebonden woningen en 9 appartementen te realiseren.

Bij deze werkzaamheden is opdrachtgever gebonden aan de Wet natuurbescherming.

In opdracht heeft Brabant Eco een ecologische quickscan uitgevoerd voor de planlocatie in het kader van de voorgenomen ruimtelijke ontwikkeling.

1.2 Doelstelling

Het doel van dit verkennend onderzoek is om vast te stellen of de geplande ontwikkeling mogelijk effect heeft op de beschermde flora en fauna en op beschermde natuurgebieden. Er wordt een eerste inzicht verkregen in de mogelijke effecten op deze beschermde natuurwaarden in en om het plangebied en de mogelijke vervolgstappen die moeten worden ondernomen met betrekking tot aanvullend veldonderzoek, nader effectonderzoek en nadere procedures. Het doel van dit onderzoek is het vaststellen of uitsluiten van aanwezigheid van beschermde soorten die zijn opgenomen in paragraaf 3.1, 3.2 en 3.3 van de Wet natuurbescherming.

Naast soorten die bijzondere bescherming genieten, geldt er een algemene zorgplicht om planten en dieren niet onnodig te verstoren. Daarom dienen flora en fauna en eventuele effecten in kaart gebracht te worden om deze te kunnen toetsen aan de natuurwetgeving.

Dit rapport geeft inzicht in de mogelijke knelpunten in het kader van natuurwetgeving en -beleid en de mogelijke effecten als gevolg van het project en kan voor de opdrachtgever als bewijsstuk dienen voor het verrichtte natuuronderzoek.

1.3 Centrale vraagstelling

Is de voorgenomen ontwikkeling op basis van de gevonden resultaten in strijd met de natuurwetgeving en dienen eventuele vervolgstappen genomen te worden voordat met de uitvoering gestart kan worden?

1.4 Criteria

Op dit natuuronderzoek zijn de volgende criteria van toepassing:

- Het onderzoek is uitgevoerd door deskundige ecologen volgens de definitie van de Rijksdienst voor ondernemend Nederland (ecologisch deskundige/RVO.nl).
- Het onderzoek is uitgevoerd door een onafhankelijk bureau. Brabant Eco en Frenk van de Wal verklaren hierbij geen enkel belang te hebben in de uitkomst van dit onderzoek.
- De resultaten zijn zo objectief en betrouwbaar mogelijk verkregen.
- Het onderzoek voldoet aan de interne proces- en kwaliteitseisen van Brabant Eco.



De Wet natuurbescherming is de Nederlandse wet die de bescherming van natuurgebieden en soorten regelt. Met deze wet worden de Europese natuurbeschermingsrichtlijnen (de vogel- en habitatrichtlijn) zo helder mogelijk geïmplementeerd. Bovendien sluit het instrumentarium van de Wet natuurbescherming aan op het huidige omgevingsrecht en de toekomstige Omgevingswet. Het eerste aanspreekpunt voor de aanvraag van een omgevingsvergunning is de gemeente. De bevoegdheden om te toetsen aan de Wet natuurbescherming is bij de provincie gelegd. Het uitgangspunt van de wet is dat er geen schade mag worden toegebracht aan beschermde dieren of planten, tenzij dit nadrukkelijk is toegestaan.

2.1 Gebiedsbescherming

2.1.1 Natura 2000

Natura 2000 is een Europees netwerk van beschermde natuurgebieden. In Nederland worden deze gebieden aangewezen binnen de EU-vogelrichtlijn en de EU-habitatrichtlijn. In Natura 2000 gebieden worden bepaalde diersoorten en hun natuurlijke leefomgeving beschermd om de biodiversiteit te behouden. In het opgestelde beheerplan wordt beschreven hoe de instandhoudingsdoelstellingen bereikt dienen te worden. Nederland heeft ruim 160 Natura 2000 gebieden.

2.1.2 Natuurnetwerk Nederland (NNN)

Het Natuurnetwerk Nederland (NNN), vroeger de Ecologische hoofdstructuur genoemd (EHS), is het Nederlandse netwerk van bestaande en nieuw aan te leggen natuurgebieden. Het bestaat uit gebieden die samen een netwerk vormen door Nederland waar de natuur voorrang heeft. Het netwerk helpt voorkomen dat planten en dieren in geïsoleerde gebieden uitsterven en dat natuurgebieden hun waarde verliezen. In het NNN geldt het 'nee, tenzij' principe. Dit houdt in dat ruimtelijke ingrepen niet zijn toegestaan, tenzij er geen alternatieven zijn en er sprake is van een groot openbaar belang. De effecten van de ingreep moeten bovendien worden gecompenseerd. Naast ongeveer 20 Nationale parken, meren, rivieren en de kustzone van de Noordzee en de Waddenzee vallen alle Natura 2000 gebieden onder het NNN. De landbouwgebieden worden beheerd volgens agrarisch natuurbeheer.

2.2 Soortenbescherming

De Wet natuurbescherming beschermt de in Nederland voorkomende wilde planten- en diersoorten via een zogenaamde zorgplicht. Voor deze beschermde soorten is het uitgangspunt dat activiteiten moeten worden voorkomen die deze beschermde soorten aantasten. Wanneer dit niet mogelijk is, dan is het uitvoeren van een dergelijke activiteit alleen toegestaan met een ontheffing van de provincie.

2.2.1 Beschermde planten en dieren

De Wet natuurbescherming kent drie algemene beschermingsregimes waarin de voorschriften van de Vogelrichtlijn, Habitatrichtlijn en twee verdragen (Bern en Bonn) zijn geïmplementeerd en waarin aanvullende voorschriften zijn gesteld voor de diersoorten die niet onder die specifieke voorschriften vallen, maar wel bescherming behoeven. Elk van deze beschermingsregimes kent zijn eigen verbodsbepalingen en vereisten voor vrijstelling of ontheffing van de verboden. Om af te mogen wijken van de verbodsbepalingen via een ontheffing of vrijstelling moet aan drie criteria zijn voldaan:

- Ten eerste mag alleen van de verbodsbepaling afgeweken worden als er geen andere bevredigende oplossing voor de handeling mogelijk is.

- Ten tweede moet tegenover de afwijking van het verbod een in de wet genoemd belang staan. De wet geeft voor de verschillende beschermingsregimes aan wat die belangen zijn zoals volksgezondheid of openbare veiligheid.
- Tenslotte mag de ingreep geen afbreuk doen aan de staat van instandhouding van de soort.

Als aan deze drie vereisten voldaan is kan een ontheffing worden verleend. Voor een aantal handelingen zijn bovendien vrijstellingen mogelijk, bijvoorbeeld in de vorm van een provinciale verordening of een gedragscode. Bij het besluit of een afwijking van het verbod kan worden toegestaan, wordt evenwel niet naar de gevolgen van deze afwijking voor het individuele plant of dier gekeken, maar naar de gevolgen voor de instandhouding van de betrokken soort. Wel zal rekening gehouden moeten worden met de zorgplicht en het dierenwelzijn.

2.2.2 EU-Vogelrichtlijn

Het doel van de Vogelrichtlijn is het in stand houden van alle natuurlijke, in Europa in het wild levende, vogelsoorten. De Vogelrichtlijn vereist dat EU-lidstaten alle nodige maatregelen nemen om de populatie van alle vogelsoorten op een niveau te houden of te brengen, dat met name beantwoordt aan de ecologische, wetenschappelijke en culturele eisen. Daarnaast moeten de lidstaten alle nodige maatregelen nemen om voor deze vogels een 'voldoende gevarieerdheid van leefgebieden en een voldoende omvang ervan te beschermen, in stand te houden of te herstellen'. De richtlijn is dus van toepassing op vogels, hun eieren, hun nesten en ook hun leefgebieden. De EU-Vogelrichtlijn is in 1981 van kracht geworden.

De Wet natuurbescherming bevat een aantal verboden handelingen die van toepassing zijn op alle inheemse vogels. Deze verboden gelden in heel Nederland.

De wet verbiedt:

- Het opzettelijk doden of vangen van vogels (artikel 3.1 lid 1);
- Het opzettelijk vernielen of beschadigen van nesten, rustplaatsen en eieren van vogels, of het wegnemen van nesten (artikel 3.1 lid 2);
- Het rapen en onder zich hebben van eieren van vogels (artikel 3.1 lid 3);
- Het opzettelijk storen van vogels (artikel 3.1 lid 4);
- Het bezit, het vervoer en de handel in vogels, dood of levend, dan wel delen of producten daarvan (artikel 3.2).

Van de soorten die beschermd worden onder de Vogelrichtlijn is geen limitatieve lijst beschikbaar. Het gaat om ca. 700 soorten die van nature voorkomen op het grondgebied van de Europese Unie. In de praktijk betreft het alle soorten die in Nederland als broedvogel, standvogel, wintergast of doortrekker aanwezig kunnen zijn, met uitzondering van exoten. Op alle vogels is het beschermingsregime van paragraaf 3.1 van de Wet natuurbescherming van toepassing.

2.2.3 EU-Habitatrichtlijn

Het doel van de Habitatrichtlijn is het waarborgen van de biologische diversiteit in de Europese Unie door de natuurlijke habitat en wilde dier- en plantensoorten die van Europees belang zijn in een gunstige staat van instandhouding te behouden of te herstellen. Dit zijn soorten die genoemd zijn in bijlage IV van de Habitatrichtlijn, bijlage II van het Verdrag van Bern en bijlage I van het Verdrag van Bonn, voor zover hun natuurlijke verspreidingsgebied zich in Nederland bevindt. Op deze soorten (zie bijlage 2) is het beschermingsregime van paragraaf 3.2 van de Wet natuurbescherming van toepassing. De EU-Habitatrichtlijn is in 1992 van kracht geworden.

2.2.4 Overig beschermde soorten

Dit zijn soorten genoemd in bijlage A van de Wet natuurbescherming. Het gaat hier om de bescherming van zoogdieren, amfibieën, reptielen, vissen, dagvlinders, libellen, kevers en vaatplanten voorkomend in Nederland. Het betreft een limitatieve lijst (zie bijlage 3). De beschermde status van soorten kan per provincie verschillen. Provincies hebben de bevoegdheid om bij provinciale verordening vrijstelling te verlenen voor nationaal beschermde soorten. Er is dan geen ontheffing nodig voor werkzaamheden. Voor soorten die niet in de bijlagen van de Wet natuurbescherming worden genoemd, fungeert de zorgplichtbepaling (artikel 1.11 Wet natuurbescherming) als vangnet. Op grond van deze bepaling moeten schadelijke handelingen voor alle in het wild levende dieren en planten en hun directe leefomgeving in

beginsel achterwege worden gelaten, dan wel moeten maatregelen worden genomen om schadelijke gevolgen (zoveel mogelijk) te voorkomen.

Beschermingsregime soorten Vogelrichtlijn § 3.1 Wn	Beschermingsregime soorten Habitatrichtlijn § 3.2 Wn	Beschermingsregime andere soorten § 3.3 Wn
Art 3.1 lid 1 Het is verboden in het wild levende vogels opzettelijk te doden of te vangen.	Art 3.5 lid 1 Het is verboden soorten in hun natuurlijke verspreidingsgebied opzettelijk te doden of te vangen	Art 3.10 lid 1a Het is verboden soorten opzettelijk te doden of te vangen
Art 3.1 lid 2 Het is verboden opzettelijk nesten, rustplaatsen en eieren van vogels te vernielen of te beschadigen, of nesten van vogels weg te nemen	Art 3.5 lid 4 Het is verboden de voortplantingsplaatsen of rustplaatsen van dieren te beschadigen of te vernielen	Art 3.10 lid 1b Het is verboden de vaste voortplantingsplaatsen of rustplaatsen van dieren opzettelijk te beschadigen of te vernielen
Art 3.1 lid 3 Het is verboden eieren te rapen en deze onder zich te hebben	Art 3.5 lid 3 Het is verboden eieren van dieren in de natuur opzettelijk te vernielen of te rapen	Niet van toepassing
Art 3.1 lid 4 en lid 5 Het is verboden vogels opzettelijk te storen, tenzij de storing niet van wezenlijke invloed is op de staat van instandhouding van de desbetreffende vogelsoort	Art 3.5 lid 2 Het is verboden dieren opzettelijk te verstoren	Niet van toepassing
Niet van toepassing	Art 3.5 lid 5 Het is verboden plantensoorten in hun natuurlijke verspreidingsgebied opzettelijk te plukken en te verzamelen, af te snijden, te ontwortelen of te vernielen	Art 3.10 lid 1c Het is verboden plantensoorten in hun natuurlijke verspreidingsgebied opzettelijk te plukken en te verzamelen, af te snijden, te ontwortelen of te vernielen

Tabel: Beschermingsregime van de Wet natuurbescherming

2.3 Bescherming van houtopstanden

De belangrijkste elementen m.b.t. de bescherming van houtopstanden zijn de meldingsplicht, de herplantplicht en het kapverbod. De provincies bepalen welke gegevens bij een melding moeten worden aangeleverd. Als het gaat om beplantingen van bomen groter dan 10 are of als het een rijbeplanting betreft die uit meer dan 20 bomen bestaat, dan valt bos, mits het buiten de bebouwde kom ligt, onder de Wet natuurbescherming. De gemeente kan voor de Wet natuurbescherming een andere 'bebouwde kom Wet natuurbescherming' vaststellen dan de bebouwde kom volgens de Wegenverkeerswet.

2.4 Zorgplicht

Voor alle in het wild levende planten en dieren, ook niet wettelijk beschermde soorten, kent de Wet natuurbescherming een zorgplicht. Deze zorgplicht houdt in dat eenieder voldoende zorg in acht moet nemen voor het in het wild levende planten en dieren, alsmede voor hun leefomgeving. Dit betekent dat handelingen (of het nalaten hiervan) waarvan men weet, of redelijkerwijs kan vermoeden, dat ze nadelig zijn voor planten en/of dieren, niet mogen worden uitgevoerd.



3.1 Huidige situatie

De planlocatie is gelegen aan de Kapelstraat Zuid 27-31, ten oosten van de kern van Veldhoven, in gelijknamige gemeente.

Veldhoven is een gemeente in de Kempen, in de provincie Noord-Brabant en heeft een totale oppervlakte van 31,92 km². De gemeente telt 45.839 inwoners (31 januari 2022) en bestaat uit de plaatsen Veldhoven, Oerle en Zeelst.

De plaats Veldhoven grenst in het oosten bijna aan de bebouwde kom van Eindhoven, gescheiden door de A2. Zuidelijk wordt het begrensd door de A67.

Op de grens met de zuidelijk gelegen gemeente Waalre stroomt de rivier de Dommel. In het uiterste zuiden ligt het natuurgebied de *Vlasroot*. Hier liggen twee vennen, de Grote Vlasroot en de Kleine Vlasroot, en een visvijver.

Het plangebied is gelegen in de wijk Meerveldhoven. De directe omgeving van het plangebied bestaat voornamelijk uit burgerwoningen en bedrijfsbestemmingen.

De ligging van het plangebied in de ruimere omgeving is weergegeven in onderstaande afbeelding.



Satellietfoto omgeving plangebied, planlocatie is rood omcirkeld. Bron: Google Earth.

Het plangebied bestaat uit bebouwing en verharding. Op onderstaande afbeelding wordt het plangebied globaal aangegeven.



Globaal omliggende planlocatie in blauw. Te slopen bebouwing rood omkaderd.. Bron: Google Earth.

3.2 Voorgenomen ontwikkeling

Het voormalig tuincentrum met aan de voorzijde een parkeerterrein zal volledig worden gesloopt. Daarnaast zullen de twee bestaande woningen met aan- en bijbouw volledig worden gesloopt. Daarbij zal de vegetatie in de achtertuin van nummer 27 en de kleine voortuin van 31 worden verwijderd. Daarna is het voornemen om 5 grondgebonden woningen en 9 appartementen te realiseren. Ten noordoosten en noordwesten van de 16 parkeerplaatsen komt een erfscheiding in de vorm van een gaashekwerk met hедера (2 meter hoog). Ook wordt het openbaar groen op de locatie ingepast met vegetatie en bomen.



Beoogde situatie. Bron: Van Santvoort architecten.



Een ecologische quickscan is de eerste stap van ecologisch onderzoek dat uitgevoerd wordt in het kader van een ruimtelijke ingreep. Een aanvraag voor een omgevingsvergunning wordt getoetst aan de Wet natuurbescherming. In het kader van deze wet is het noodzakelijk te weten welke flora- en faunasoorten potentieel voorkomen in het plangebied. Naast het effect op beschermde soorten kan het nodig zijn om onderzoek te verrichten naar eventuele negatieve effecten van de ingreep op de kwaliteit van beschermde gebieden in de omgeving. Bij een ecologische quickscan worden de ecologische waarden van een omgeving in kaart gebracht middels een bureaustudie en veldonderzoek. De ingreep wordt goed en duidelijk omschreven. Er worden eventueel mitigerende en compenserende maatregelen aanbevolen waarmee de overtreding van de Wet natuurbescherming voorkomen wordt.

De ecologische quickscan, ook wel quickscan flora en fauna genoemd, geeft de mogelijke effecten van een ruimtelijke ingreep weer op beschermde planten en dieren. Door middel van een quickscan worden de volgende vragen beantwoord:

- Welke beschermde soorten (flora en fauna) zijn in het plangebied aanwezig?
- Wat zijn de effecten van de voorgenomen plannen op deze aanwezige soorten?
- Wordt de Wet natuurbescherming overtreden?
- Welke mogelijkheden zijn er om negatieve effecten op de beschermde soorten te minimaliseren of te voorkomen?
- Is er een aanvullend onderzoek nodig naar soorten of functies?
- Is het noodzakelijk om voor de voorgenomen plannen een ontheffing van de Wet natuurbescherming aan te vragen bij de provincie Noord-Brabant

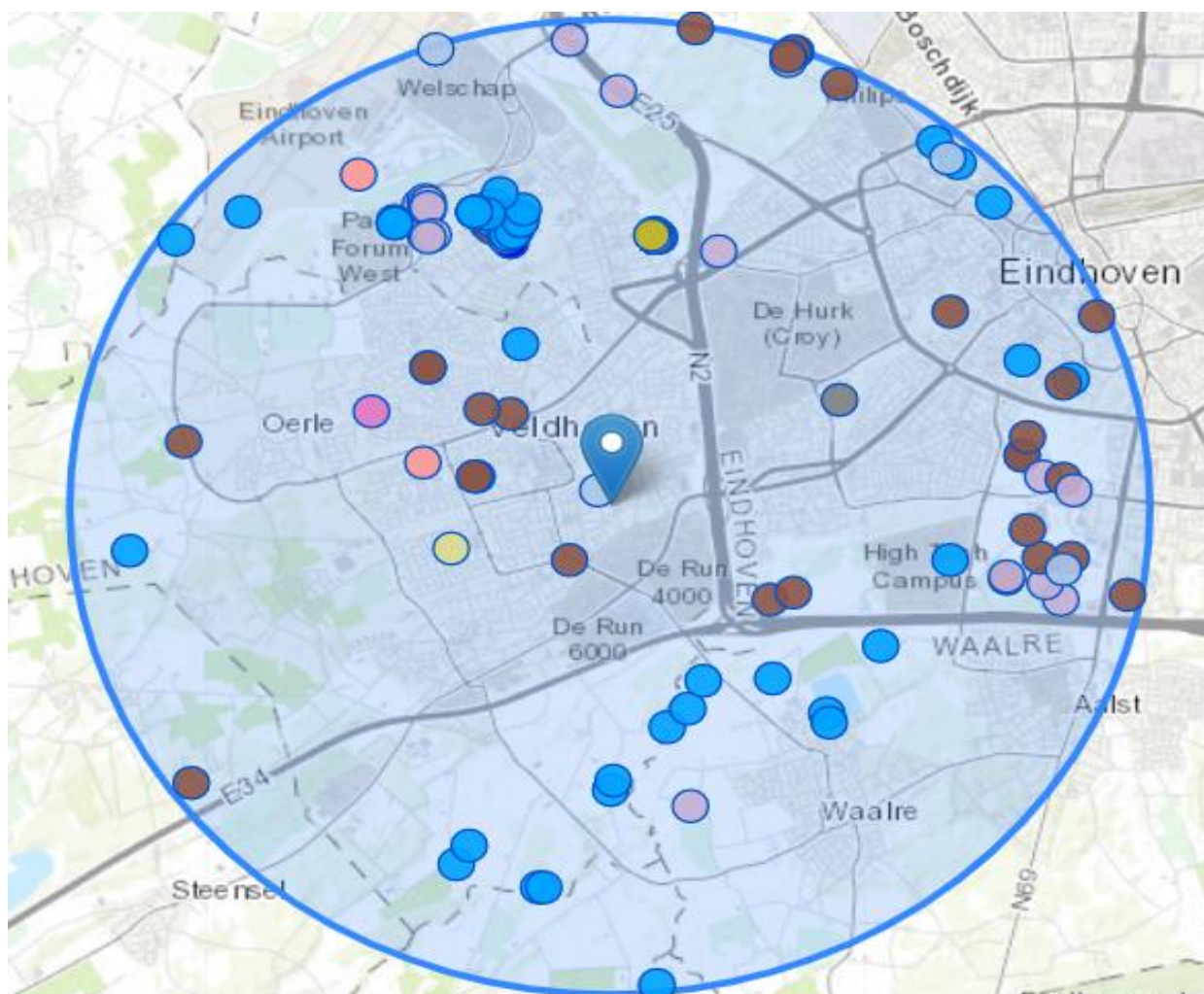
De quickscan flora en fauna is een toets van de ecologische potenties van het plangebied en de directe omgeving en betreft geen volwaardig specifiek soortenonderzoek. Er zijn in dit onderzoek geen inventarisaties uitgevoerd van soorten en soortgroepen. Een ecologische inventarisatie bestaat uit meerdere veldbezoeken gedurende de voor de soortgroep meest gunstige periode van het jaar.

4.1 Bureauonderzoek

Het bureauonderzoek heeft zich gericht op bekende ruimtelijke plannen, zowel lokaal, provinciaal, nationaal als Europees. Door middel van literatuuronderzoek is onderzocht of zich in de nabijheid van de planlocatie gebieden bevinden die beschermd zijn in het kader van de natuurwetgeving en is er een inschatting gemaakt op het voorkomen van beschermde soorten. Hierbij is gebruik gemaakt van de database quickscanhulp.nl, zie bijlage 1, aangevuld met gegevens uit relevante recente verspreidingsatlassen en actuele websites, onder andere RAVON, Sovon, FLORON en Waarneming.nl. NDFP Verspreidingsatlas is een naslagwerk met afbeeldingen en informatie over duizenden soorten die in de Nederlandse natuur voorkomen. De verspreidingskaarten worden gemaakt met gevalideerde gegevens uit de Nationale Databank Flora en Fauna. De inhoud van de atlas wordt mede verzorgd door zes verenigingen en stichtingen: de Nederlandse Mycologische Vereniging (NMV), FLORON, het Landelijk Informatiecentrum Kranswieren (LIK) en stichting ANEMOON, stichting RAVON en de Zoogdierverseniging. Voor de gebiedsgerichte bescherming is onderzoek uitgevoerd naar aanwezigheid van relevante natuurterreinen in de omgeving, het betreft de Natura 2000 gebieden en het Natuurnetwerk Nederland (NNN). Daarvoor is o.a. gebruik gemaakt van de website van het Ministerie van Landbouw, Natuur en Voedselkwaliteit en die van de provincie Noord-Brabant.

4.1.1 Waarnemingen flora en fauna

Volgens waarneming.nl zijn er van 30 november tot 10 december 2022 141 waarnemingen van flora en fauna soorten in een straal van vijf kilometer rond het plangebied. Dit betreft voornamelijk algemene soorten, maar ook de zeldzame soorten Vlekdaguil, Oehoe en Ramshoornagalwesp. Binnen een kilometer rond het plangebied zijn er 3 waarnemingen. Dit zijn waarnemingen van algemeen voorkomende soorten, nl. de Europese Rode Eekhoorn, Koperwiek en Witte bultzwam.



Recente waarnemingen van flora en fauna soorten. Bron: waarneming.nl, d.d. 10-12-2022

4.2 Veldonderzoek

Op woensdag 21 december 2022 in de middag hebben ecologen Frenk van de Wal en Tom Massar in het kader van het natuurwaardenonderzoek het veldonderzoek uitgevoerd aan het plangebied en de directe omgeving. De weersomstandigheden waren zonnig, onbewolkt met een zuidenwind met windkracht 2 en droog. De gemiddelde temperatuur lag rond de 7 graden Celsius. Het onderzoek vond dus onder zachte winterse omstandigheden plaats, waarin veel natuurwaarden actief zijn.

Tijdens het veldonderzoek werd de ecologische potentie van de locatie en de directe omgeving in relatie met het mogelijk voorkomen van beschermde soorten onderzocht. Op de locatie werden alle aanwezige habitats opgenomen. De aanwezige habitats tijdens het veldbezoek en de waarnemingen uit het NDFF werden vergeleken met de habitatvereisten van beschermde planten- en diersoorten. Hierdoor werd ingeschat welke soorten potentieel voorkomen. Daarbij zijn de in het plangebied aanwezige ruimtelijke structuren en ecotopen geïnventariseerd. Naast de biotopen zijn directe en indirecte aanwijzingen opgenomen die kunnen duiden op het voorkomen van beschermde soorten. Behalve het fysiek aantreffen van exemplaren van soorten is er ook gelet op bijv. hollen, uitwerpselen, prooiesten, braakballen vraat-

loop- en veegsporen. Deze waarnemingen zijn bij de beoordeling betrokken. Op basis van deze vergelijking en expert judgement is beoordeeld welke van deze soorten in het plangebied kunnen voorkomen. De bebouwing is zowel aan de binnenzijde als buitenzijde uitgebreid visueel onderzocht.

4.3 Beschrijving plangebied

De directe omgeving is in alle wind richtingen urbaan met verschillende laagbouw aan woonhuizen. Ook zijn er in de nabije omgeving kleine groene gebieden aanwezig in de vorm van kleine parken.

Bij het plangebied zijn drie objecten aanwezig.

Een oud onbewoond woonhuis zuidwestelijk gelegen. Dit woonhuis bestaat uit bakstenen en heeft een pannendak. Westelijk ligt er een kleine tuin met een aanbouw welke golfplaten bevat. In deze tuin zijn coniferen aanwezig en andere tuinplanten. Het woonhuis heeft één verdieping en een zolder. Het woonhuis is oud en beschadigd. Er zijn meerdere scheuren en andere beschadigingen waargenomen in dit gebouw.

Noordwestelijk gelegen is er een woonhuis aanwezig welke momenteel bewoond wordt. Dit woonhuis heeft wit geschilderde bakstenen en een pannendak. Er zijn enkele openingen waargenomen tussen de dakpannen en andere structuren zoals de dakgoten en overstek.

Het derde aanwezige gebouw betreft een kas welke een lage stenige muur heeft van ongeveer 50 centimeter hoog. Daarnaast bestaat de kas uit glaspanelen van verschillende formaten. De overige aanbouw bestaat uit damwandpanelen.

In het midden van deze gebouwen is een parkeerplaats aanwezig bestaande uit betonklinkers.



overzicht van kas, parkeerplaats en het bewoonde woonhuis



zijaanzicht kas en onbewoonde woning



5. BESCHERMDE NATUURWAARDEN

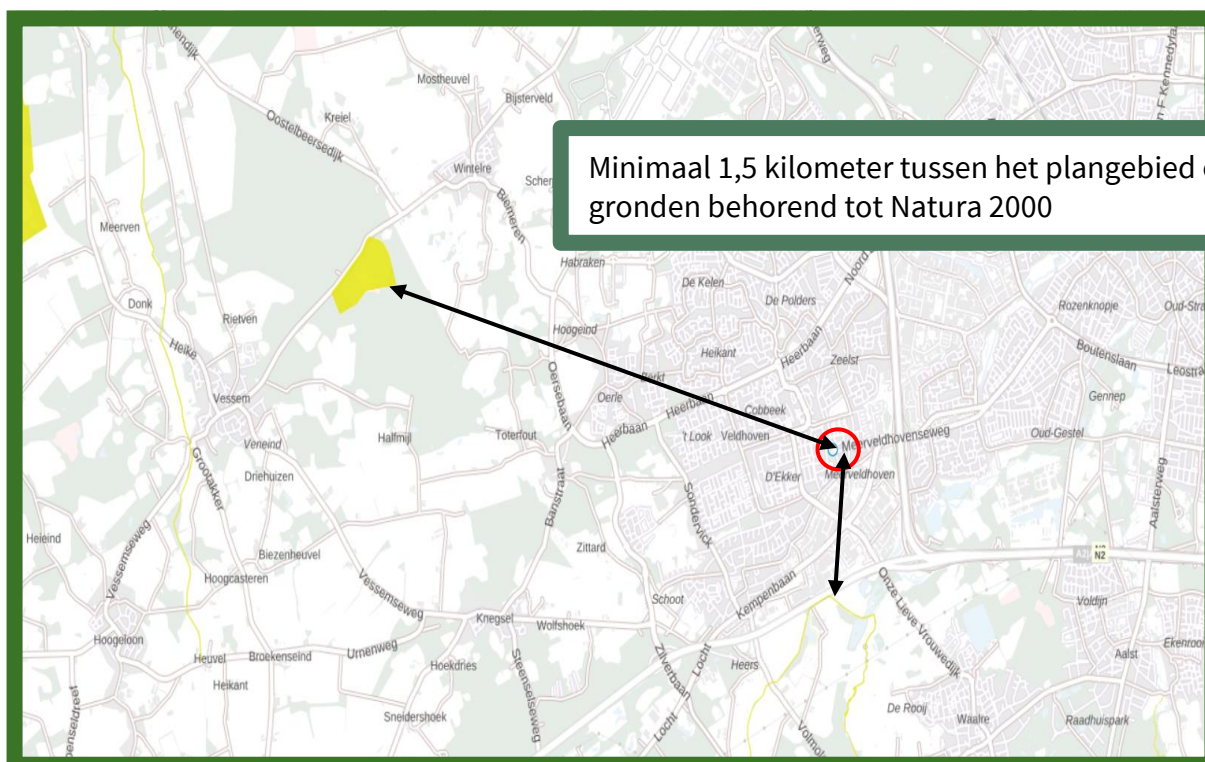
Het volledig overzicht van de output van beschermde soorten van tabel 2 en 3 en vogels met mogelijk jaarrond beschermde nesten is door middel van quickscanhulp.nl opgenomen in bijlage 1. Bijlage 2 is een opsomming van beschermde soorten onder paragraaf 3.2 van de wet natuurbescherming. Bijlage 3 geeft een opsomming van de beschermde soorten onder paragraaf 3.3. Bij het veldonderzoek is het plangebied onderzocht op het voorkomen van beschermde soorten of resten hiervan. Er is met name geïnspecteerd op potentiële groei-, rust-, nest-, en verblijfplaatsen voor beschermde soorten.

Per soortgroep wordt in onderstaande beschreven welke soorten er zijn waargenomen tijdens veldbezoek, welke soorten voorkomen in de omgeving, welke soorten worden verwacht in het plangebied, en welke effecten (mogelijk) aan de orde zijn.

5.1 Gebiedsbescherming

5.1.1 Natura 2000

Het plangebied ligt op minimaal 1,5 kilometer afstand van zuidelijk gelegen gronden behorend tot Natura 2000 gebied Leenderbos, Groote Heide & De Plateaux. Op ongeveer 6,5 kilometer afstand naar het noordwesten ligt Natura 2000 gebied Kempenland-West en oostelijk op 10,5 kilometer Natura 2000 gebied Strabrechtse heide & Beuven. Op onderstaande afbeelding wordt de ligging van Natura 2000 gebieden in de omgeving van het plangebied weergegeven. De ligging van het plangebied wordt met een rode cirkel aangegeven. Natura 2000 gebieden zijn in geel aangegeven.

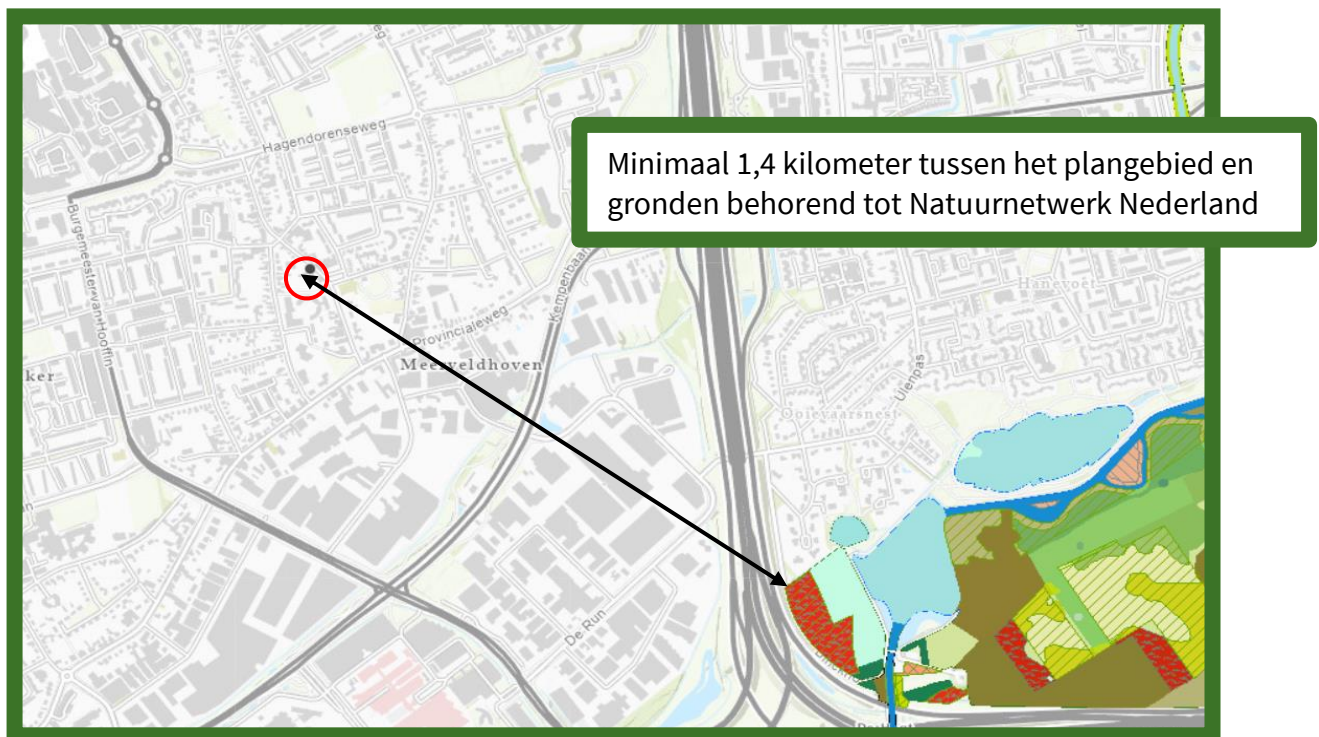


Natura 2000 gebieden. De afstand tussen het plangebied en Natura 2000 is met een pijl aangegeven. Bron: Atlasleefomgeving.

Doordat het plangebied buiten het Natura 2000 gebied ligt kunnen alleen effecten optreden als gevolg van externe werking. Ten aanzien van Natura 2000 gebieden dient er o.a. zekerheid geboden te worden betreffende het niet optreden van een verslechtering van de kwaliteit van de natuurlijke habitats en de habitats van soorten. Gezien de aard en omvang van het voornemen, de locatie, de effectafstand tot Natura 2000 gebieden en het effectbereik, zijn externe effecten op voorhand uit te sluiten. Een Aeries berekening kan dit staven.

5.1.2 Natuurnetwerk Nederland

Het plangebied ligt op minimaal 1,4 kilometer afstand van gronden die tot het Natuurnetwerk Nederland behoren. Op onderstaande afbeelding wordt de ligging van het Natuurnetwerk Nederland in de omgeving van het plangebied weergegeven. De ligging van het plangebied wordt met een rode cirkel aangegeven. De NNN-gebieden in diverse kleuren.



Natuur Netwerk Nederland gebieden. De afstand tussen het plangebied en NNN is met een pijl aangegeven. Bron: Kaartbank Brabant.

In of in de directe nabijheid van een NNN-gebied zijn geen ontwikkelingen toegestaan die de 'wezenlijke kenmerken of waarden' aantasten. Het plangebied ligt niet in, of direct aangrenzend aan het NNN-gebied. De significante aanpassing van en negatieve effecten door externe werking op de wezenlijke kenmerken en waarden van de NNN zijn, gezien de omvang, de aard, het effectbereik en de locatie van het voornemen, op voorhand uit te sluiten.

5.1.3 Conclusie

Het plangebied behoort niet tot het Natuurnetwerk Nederland of Natura 2000 gebied. Vanwege de ligging buiten het Natuurnetwerk Nederland, leiden de voorgenomen activiteiten niet tot wettelijke consequenties. Het is niet aannemelijk dat de voorgenomen activiteiten een negatief effect hebben op instandhoudingsdoelen van Natura 2000 gebied. Een toets met compensatieplicht is daarmee niet aan de orde.

5.2 Soortenbescherming

5.2.1 Flora

Volgens de NDFF zijn er bij project Kapelstraat Zuid met nummer BE-0473 d.d. 10 december 2022 (bijlage 1) de laatste vijf jaar 2 beschermde plantensoorten waargenomen binnen een straal van twee kilometer rond het plangebied. Deze planten staan op de rode lijst en zijn sinds 1 januari 2017 wettelijk beschermd. Deze beschermde plantensoorten zijn te vinden in de onderstaande tabel.

Soort	Afstand plangebied	Habitat
Drijvende waterweegbree	2 km	helder, voedselarm tot matig voedselrijk, zwak zuur water
Kartuizer anjer	2 km	Grasland, in bermen en op rotsachtige plaatsen

Het plangebied bestaat uit bebouwing en verharding en biedt vanwege de inrichting, het beheer en gebruik geen geschikt habitat voor beschermde plantensoorten. Tijdens het veldbezoek zijn er geen beschermde plantensoorten aangetroffen maar wel algemene plantensoorten waaronder Canadese Fijnstraal en verschillende tuinplanten waaronder vlinderstruik en coniferen.

Conclusie

De aanwezigheid van beschermde plantensoorten is tevens uit te sluiten vanwege het ontbreken van geschikte omstandigheden voor deze soorten. Op het plangebied zijn enkel algemene plantensoorten aangetroffen. Overtreding van Wet natuurbescherming op dit punt kan uitgesloten worden. De conifeer en kleine bomen in de achtertuin van nummer 27 vallen niet onder houtopstanden.

5.2.2 Zoogdieren

Volgens de NDFF zijn er de laatste vijf jaar 11 zoogdiersoorten aangetroffen binnen een straal van twee kilometer rond het plangebied. Hiertoe behoren 6 vleermuissoorten, 3 marterachtigen en 2 overige soorten.

Vleermuizen

Alle soorten vleermuizen vallen onder de groep strikt beschermde soorten. Dit betekent dat ze beschermd zijn tegen verstoring van vaste rust- en verblijfplaatsen. Onder deze vaste rust- en verblijfplaatsen wordt verstaan: 'het gehele systeem waarvan een populatie gebruik maakt tijdens de jaarcyclus van de soort'. Dit houdt in dat niet alleen verblijfplaatsen, maar ook belangrijke verbindingen hiertussen (vlieg- en foerageerroutes) beschermd zijn. Voor alle vleermuissoorten geldt geen vrijstelling of ontheffingsverlening indien het puur gaat om een ruimtelijke ontwikkeling en inrichting. De checklist vleermuisprotocol 2021 geeft voor gebouwen de volgende drie aandachtspunten: Zijn er potentieel aanwezige ruimtes voor winter-, kraam-, zomer- en paarverblijfplaatsen, zijn er sporen van aanwezigheid en is er sprake van een foerageergebied? De vleermuissoorten die volgens het NDFF de laatste vijf jaar zijn waargenomen binnen een straal van twee kilometer rond het plangebied zijn te vinden in de onderstaande tabel.

Vleermuis soort	Afstand plangebied	Habitat en bescherming
Gewone dwergvleermuis	2 km	Vooral bebouwing, strikt beschermd
Kleine dwergvleermuis	2 km	Vooral bebouwing, soms bomen, strikt beschermd
Gewone grootoorvleermuis	2 km	Soms bebouwing, soms bomen, strikt beschermd
Laatvlieger	2 km	Vaak bebouwing, strikt beschermd
Rosse vleermuis	2 km	Vooral bomen, strikt beschermd
Ruige dwergvleermuis	2 km	Vooral bomen, strikt beschermd

Het plangebied is beoordeeld op de geschiktheid als vleermuishabitat. Er zijn vleermuizen die in bomen hun verblijfplaatsen onderhouden en soorten die in gebouwen verblijven.

In bomen kennen vleermuizen verblijfplaatsen in holtes, gaten of loshangende schors.

Vleermuisverblijfplaatsen in bebouwing kunnen aangetroffen worden onder dakpannen, tussen dakbeschot, boeiboorden, onder gevelbekleding, in spleten en kieren in muren of in de spouw door open stootvoegen.

Tijdens het veldonderzoek is er geïnspecteerd op mogelijke verblijfplaatsen voor vleermuizen.

In het plangebied zijn geen bomen aanwezig met een geschikte diameter en mogelijkheden voor vleermuizen om verblijfplaatsen te vinden zoals een loshangende schors.

De onderzochte bebouwing laat mogelijke structuren zien waar vleermuizen een verblijfplaats kunnen hebben.

Het oude onbewoonde woonhuis heeft meerdere beschadigingen en openingen welke door gebouw bewonende vleermuizen kunnen worden gebruikt als verblijfplaats. Er zijn ruimtes onder dakpannen waargenomen, scheuren in de muren en holtes onder het boeiboord.



Structuren waar vleermuizen een verblijfplaats kunnen hebben

Het bewoonde woonhuis heeft bij de dakgoten, het overstek en de dakpannen openingen welke door vleermuizen gebruikt kunnen worden als verblijfplaats. Voorbeelden van deze structuren is te zien in de onderstaande afbeeldingen.



Structuren waar mogelijk vleermuizen een verblijfplaats kunnen hebben

De te slopen kas is onderzocht op structuren waar vleermuizen mogelijk en verblijfplaats kunnen hebben. Deze zijn tijdens het onderzoek niet aangetroffen. De panelen bevestigd aan de kas zitten strak tegen de overige bebouwing aan. De stenige muur is laag en de rest van de kas bestaat uit glas wat de aanwezigheid van een verblijfplaats uitsluit.



Geen mogelijkheden voor verblijfplaatsen van vleermuizen in de te slopen kas.

Vleermuizen oriënteren zich op lijnvormige elementen in het landschap zoals bomenlanen, kanalen of houtwallen, om zich te verplaatsen van verblijfplaats naar foerageergebieden. In het plangebied zelf zijn geen lijnvormige elementen aanwezig die kunnen dienen als vliegroute voor vleermuizen. Foeragerende vleermuizen in (de omgeving van) het projectgebied zouden voor kunnen komen. Echter lijkt er geen essentieel foerageergebied aanwezig te zijn. De rest van het plangebied bestaat namelijk uit verharding. Alle structuren waren goed toegankelijk en visueel goed te onderzoeken.

Marterachtigen

Marterachtigen hebben voor hun overleving drie zaken nodig: dekking, verbinding en rustplaatsen. Deze dieren zijn vooral 's nachts actief waardoor het fysiek aantreffen van individuen tijdens een veldbezoek zeer onwaarschijnlijk is. Bij onderzoek naar marters wordt daarom vooral gekeken naar sporen van de aanwezigheid van marters. De aanwezigheid van de marterachtigen verraad zich vaak door uitwerpselen, prooiresten en stank. De marterachtigen die volgens het NDFF de laatste vijf jaar zijn waargenomen binnen een straal van twee kilometer rond het plangebied zijn te vinden in de onderstaande tabel.

Marter soort	Afstand plangebied	Bescherming
Bunzing	2 km	Beschermd
Steenmarter	2 km	Beschermd
Wezel	2 km	Beschermd

Bunzing

Doordat ze niet kieskeurig zijn wat betreft hun voedsel, komen bunzings voor in vele verschillende landschapstypen. Ze komen vooral voor in bebost laagland nabij water, waaronder rivieroeveren en moerassen. In de winter worden bebouwde gebieden opgezocht en is de bunzing te vinden in de buurt van boerderijen. Deze zoogdieren verplaatsen zich vooral via lijnvormige landschapselementen zoals hagen die tot aan de grond komen (geen opgesnoeide hagen) of greppels, en vinden er hun voedsel.

Landschapselementen in een geschikt habitat voor kleine marterachtigen zijn o.a. struwelen, hoge graslandvegetatie, houtstapels, holle bomen, houtwallen, takkenrillen of stapels stenen of puin. Voor de bunzing is water in de nabijheid van belang.

Steenmarter

De steenmarter is een soort van steenachtige biotopen en schuilplaatsen. De soort komt met name voor aan de rand van dorpen en steden, maar is ook te vinden nabij boerderijen en kleinschalige cultuurlandschappen. De steenmarter vindt vaste verblijfplaatsen in oude schuurtjes met weinig menselijke activiteit of woningen met toegankelijke zolder-, en of kruipruimten.

Wezel

De wezel zoekt graag dekking op, bijvoorbeeld bij bosschages, houtstapels of heggen. Ook bewonen ze vaak oude holen van muizen, ratten en konijnen die bekleed wordt met veren of haren van prooidieren. Goede schuilmogelijkheden en de aanwezigheid van voldoende geschikt voedsel zijn de enige eisen die de wezel aan zijn omgeving stelt.

Het gebied is onderzocht op structuren welke door marterachtige gebruikt kunnen worden als verblijfplaats. De aanwezigheid van marterachtigen verraad zich vaak door uitwerpselen, prooiresten en stank. Tijdens het veldbezoek is gelet op sporen van aanwezigheid van voornoemde marterachtigen.

Het oude woonhuis heeft openingen welke het gebouw inleiden. Een gebroken raam op de eerste verdieping biedt bijvoorbeeld toegang. Tijdens het onderzoeken van dit woonhuis zijn echter geen aanwijzingen aangetroffen welke duiden op een vaste rust, of verblijfplaats van een marterachtige.

Het bewoonde woonhuis en de kas hebben geen openingen en is hiermee uitgesloten als verblijfplaats aangezien er geen mogelijkheid is voor marterachtigen om deze gebouwen te betreden.

Bij de tuin naast het onbewoonde woonhuis en de parkeerplaats is er gelet op structuren waar marterachtige zich kunnen schuilhouden. Er zijn hier geen mogelijkheden aangetroffen waar een marterachtige zich zou kunnen schuilhouden en er zijn geen sporen aangetroffen van marterachtigen in het plangebied. Zodoende wordt niet aangenomen dat er marterachtige aanwezig zijn in het gebied. Met name de leegstaande woning is hierop grondig onderzocht.

Er bestaat een mogelijkheid dat er een marterachtige het gebied aandoen tijdens het foerageren maar een vaste rust- of verblijfplaats wordt niet aannemelijk geacht in het gehele gebied.

Overige beschermde soorten

De overige beschermde soorten omvatten vooral knaagdieren en algemeen voorkomende soorten. Sommige van deze soorten zijn beschermd, maar een aantal van deze soorten vallen er in de provincie Noord-Brabant tot de vrijgestelde soorten. Voor soorten uit deze categorie betekent dat bij ruimtelijke ontwikkeling er geen ontheffing hoeft te worden gevraagd en dat rust- of verblijfplaatsen verwijderd mogen worden, wanneer geen andere bevredigende oplossing bestaat. Het is echter wel noodzakelijk om voldoende zorg te dragen voor de aanwezige individuen en al het redelijkerwijs mogelijke dient gedaan te worden om het doden van individuen te voorkomen. In de onderstaande tabel zijn de overige beschermde zoogdiersoorten te die volgens het NDFF de laatste vijf jaar zijn waargenomen binnen een straal van twee kilometer rond het plangebied.

Overige soort	Afstand plangebied	Bescherming
Bever	2 km	Beschermd
Eekhoorn	2 km	Beschermd

Bever en eekhoorn

Het plangebied is door de ligging en inrichting geen essentieel onderdeel van het leefgebied voor de bever. Er zijn geen eekhoornnesten waargenomen in het plangebied. Het is daardoor uit te sluiten dat het plangebied essentieel onderdeel is van de habitat van een eekhoorn.

Het is aannemelijk dat er een enkel individu van een beschermde soort in de planlocatie kan worden aangetroffen, zoals egel, mol, veldmuis en bepaalde spitsmuizen. Deze soorten zijn weliswaar beschermd, maar behoren in de provincie Noord-Brabant tot de vrijgestelde soorten.

Conclusie

Met de gegevens verkregen vanuit de NDFF en het gedane veldbezoek kan de volgende conclusie worden getrokken over de aanwezigheid van beschermde soorten zoogdieren.

De aanwezigheid van verblijfplaatsen van vlermuizen is niet uit te sluiten waardoor met uitvoering van de voorgenomen activiteiten mogelijk vlermuizen worden verstoord. Met de beoogde ontwikkelingen wordt deze soortgroep dan ook mogelijk aangetast. Ecologisch onderzoek zal de aan- of afwezigheid van deze soortgroep moeten aanduiden. Meer informatie hierover is te vinden in het hoofdstuk advies en aanbevelingen.

Aantasting van lijnvormige structuren ter oriëntatie is uit te sluiten. In de omgeving van het plangebied is en blijft voldoende geschikt foerageergebied aanwezig voor vlermuizen. De werkzaamheden hebben geen significant negatief effecten op foerageergebieden van vlermuizen.

In het plangebied zijn geen mogelijkheden voor vaste rust- of verblijfplaatsen voor marterachtigen. Het is mogelijk dat er een enkele individu van een vrijgestelde soort aanwezig is in het plangebied. De zorgplicht is altijd van kracht. Tijdens het veldbezoek zijn geen beschermde zoogdieren waargenomen.

De aanwezigheid van overige beschermde zoogdiersoorten is tevens uit te sluiten. Er ontbreekt geschikt habitat voor deze soorten binnen het plangebied.

Mitigerende maatregelen

Nader onderzoek is nodig om uit te kunnen sluiten of verblijfplaatsen van vleermuizen aanwezig zijn in de te slopen woningen in het plangebied. Op basis van de resultaten van het onderzoek kan worden bepaald welke effecten optreden, of een ontheffing van de Wet natuurbescherming noodzakelijk is en welke mitigerende maatregelen genomen dienen te worden. Onderzoek naar verblijfplaatsen van vleermuizen dient te worden uitgevoerd tussen 15 mei en 15 oktober.

5.2.3 Vogels

In de Wet natuurbescherming worden alle broedende vogels strikt beschermd op grond van de Vogelrichtlijn waardoor alle bewoonde nesten in het broedseizoen vallen onder de bescherming van deze wet.

De Wet natuurbescherming hanteert geen standaardperiode voor het broedseizoen, maar voor de volledigheid wordt vaak gesproken van half maart tot half juli. Van belang is of een broedgeval aanwezig is, ongeacht de periode. Men dient daarom gedurende kap- en sloopwerkzaamheden rekening te houden met het broedseizoen van vogels. Overtreding van verbodsbepalingen ten aanzien van vogels wordt voorkomen door bepaalde werkzaamheden buiten het broedseizoen uit te voeren. Van een aantal vogelsoorten worden de nesten ook buiten het broedseizoen beschermd. De zogenaamde 'Jaarrond beschermde verblijfplaatsen'. Als deze nesten door een ruimtelijke ontwikkeling verdwijnen, kan afhankelijk van de soort die het nest gebruikt, een ontheffingsaanvraag noodzakelijk zijn. De bescherming van vogels kan worden opgedeeld in 5 categorieën.

Categorie 1-4

De eerste 4 categorieën betreffen vogels welke zeer honkvast broeden en (1-4) of welke zelf niet of nauwelijks in staat zijn om een eigen nest te bouwen (4). De vogelsoorten die volgens het NDFF de laatste vijf jaar zijn waargenomen in een straal van twee kilometer rond het plangebied zijn te vinden in de onderstaande tabel.

Soort	Afstand plangebied	Bescherming categorie* en habitat
Boomvalk	2 km	4, boom bewonend
Buizerd	2 km	4, boom bewonend
Gierzwaluw	2 km	2, gebouw bewonend
Grote gele kwikstaart	2 km	3, boom of gebouw bewonend
Havik	2 km	4, boom bewonend
Huismus	2 km	2, gebouw bewonend
Kerkuil	2 km	3, gebouw bewonend
Ooievaar	2 km	3, boom of gebouw bewonend
Ransuil	2 km	4, boom bewonend
Roek	2 km	2, boom bewonend
Slechtvalk	2 km	3, gebouw bewonend
Sperwer	2 km	4, boom bewonend
Steenuil	2 km	1, gebouw bewonend
Wespendief	2 km	4, boom bewonend

* Op de volgende categorieën gelden de verbodsbepalingen van de Wet natuurbescherming het gehele seizoen:

1. Nesten die, behalve gedurende het broedseizoen als nest, buiten het broedseizoen in gebruik zijn als vaste rust- en verblijfplaats.
2. Nesten van koloniebroeders die elk broedseizoen op dezelfde plaats broeden en die daarin zeer honkvast zijn of afhankelijk van bebouwing of biotoop. De (fysieke) voorwaarden voor de nestplaats zijn vaak zeer specifiek en limitatief beschikbaar.
3. Nesten van vogels, zijnde geen koloniebroeders, die elk broedseizoen op dezelfde plaats broeden en die daarin zeer honkvast zijn of afhankelijk van bebouwing. De (fysieke) voorwaarden voor de nestplaats zijn vaak zeer specifiek en limitatief beschikbaar.
4. Vogels die jaar in jaar uit gebruik maken van hetzelfde nest en die zelf niet of nauwelijks in staat zijn een nest te bouwen.

Gierzwaluw

Gierzwaluwen verblijven van eind april tot eind juli in ons land, dan verlaten ze Europa om naar Afrika te trekken, waar ze overwinteren. Ze nestelen vooral in gebouwen waar ze geschikte holtes kunnen vinden, bijvoorbeeld onder dakpannen of in gaten achter regenpijpen. Omdat ze moeilijk van de grond kunnen opstijgen hebben ze een sterke voorkeur voor hoge nestplaatsen met een ruime aan- en uitvliegroute, zo

kunnen ze makkelijk in vlucht komen door zich eruit te laten vallen. Ze gebruiken het liefst elk jaar hetzelfde nest. Ook zijn het koloniebroeders.

Op de planlocatie zijn geen geschikte holtes aanwezig waar gierzwaluwen nesten zouden kunnen hebben.

Uilen

Steenuil en kerkuil schuwen de menselijke omgeving niet en broeden ook onder daken en op zolders van huizen, loodsen en schuren, maar waarbij de aanwezigheid van geschikt foerageergebied in de directe omgeving noodzakelijk is. Nest- en rustplaatsen van steenuil en kerkuil zijn jaarrond beschermd. Binnen het plangebied ontbreekt het volledig aan geschikte ingangen voor uilen om nestplaatsen te vinden.

Tevens is er uitgekeken naar sporen van aanwezigheid van kerkuil en steenuil zoals braakballen, krijtsporen tegen muren of rui veren. Er zijn geen sporen van aanwezigheid van uilen aangetroffen.

Huismus

Vanwege de beperkte actieradius (enkele honderden meters) van Huismus (Baijens et al. 2005) zijn drie essentiële onderdelen van het leefgebied van belang voor de Huismus: nestlocatie, habitat met voedselaanbod en beschutting. Alle voorzieningen dienen dichtbij elkaar te liggen. Bij voorkeur binnen een straal van enkele honderden meters van het plangebied.

Er zijn tijdens het veldbezoek geen huismussen gezien, maar volgens NDFF komen deze voor in de directe omgeving. De pannendaken van de te slopen woonhuizen zijn geschikt kunnen zijn voor nestelende huismussen. Een nader onderzoek naar het voorkomen van huismussen is daardoor noodzakelijk.

Ooievaar, roek, grote gele kwikstaart en roofvogels

Er is geen stromend water of bomen aanwezig in het plangebied waardoor geen van de biotopen van genoemde vogelsoorten voorkomt in het plangebied. Het voorkomen van genoemde soorten kan uitgesloten worden.

Categorie 5

Categorie 5- soorten zijn alleen jaarrond beschermd als zwaarwegende feiten of ecologische omstandigheden dat rechtvaardigen. In het algemeen geldt niet zozeer de bescherming van de nestplek zelf, maar meer de schaarste van dit type nestgelegenheid.

Het betreft voornamelijk holenbroeders of vogels die een groot nest bouwen als zwarte kraai of ekster, waarvan enkele andere soorten vogels gebruik maken die niet in staat zijn om zelfstandig een nest te bouwen. (bijv. ransuil, torenvalk en boomvalk). Tijdens het veldbezoek zijn uit deze categorie geen nesten in het plangebied aangetroffen. Ook zijn geen bomen aanwezig in het directe plangebied.

Overige Vogelrichtlijnsoorten

In het plangebied zijn mogelijkheden voor nestgelegenheid voor overige vogelrichtlijnsoorten waarvan de nesten alleen gedurende het broedseizoen beschermd zijn. Er is in het plangebied geschikt opgaand groen aanwezig waarin algemene vogelrichtlijnsoorten broedgelegenheid vinden. Tijdens het veldbezoek zijn er echter geen nesten aangetroffen bij inspectie van het groen.

Conclusie

Er zijn tijdens het veldbezoek geen bomen met nesten waargenomen waarvan beschermde soorten gebruik kunnen maken. Het aanwezige groen in het plangebied biedt wel schuil- en foerageer mogelijkheden voor kleine vogelsoorten, zoals de huismus.

De daken van beide te slopen woningen met dakbeschot en pannen bieden mogelijkheden voor huismussen om nestlocaties te hebben. Een nader onderzoek naar het voor komen van huismussen is noodzakelijk voor sloop van de gebouwen. Bij dit specifieke onderzoek dient in beeld te worden of het plangebied deel uitmaakt van het leefgebied van huismussen en waar zich de locaties van nesten, rustplaatsen en functioneel leefgebied (zoals o.a. foerageergebieden en slaapplaatsen) van de huismus bevinden.

De aanwezigheid van algemene broedende vogelsoorten als duif en merel is bijna nooit uit te sluiten omdat deze soorten in struiken en onder kleine afdakjes als een uitstekende dakrand kunnen broeden. Een negatief effect op deze soorten is echter betrekkelijk eenvoudig te voorkomen door buiten het broedseizoen te werken. De planlocatie was visueel goed te onderzoeken.

Indien de aanwezige vegetatie in het plangebied binnen het broedseizoen verwijderd wordt dan is kort vooraf een ecologische check noodzakelijk voor aanvang van de werkzaamheden.

5.2.4 Amfibieën, reptielen, vissen, vlinders en libellen

Amfibieën, vissen en reptielen

Amfibieën, reptielen en vissen zijn gedurende een groot deel van hun leven afhankelijk van waterstructuren. Vooral tijdens het voortplantingsseizoen is het erg belangrijk om waterstructuren in plangebieden te onderzoeken op de aanwezigheid reptielen en amfibieën die de waterstructuren als voortplantingslocatie gebruiken. Hierbij gaat het bij amfibieën en reptielen om een waterstructuur van maximaal 1,5 meter diep. De soorten die volgens het NDFF de laatste vijf jaar zijn waargenomen in een straal van twee kilometer rond het plangebied zijn te vinden in de onderstaande tabel.

Soort	Afstand plangebied	Soortgroep en bescherming
Alpenwatersalamander	2 km	Amfibieën, beschermd
Levendbarende hagedis	2 km	Reptielen, beschermd
Beekprik	2 km	Vissen, beschermd

De aanwezigheid van deze beschermde soorten is uit te sluiten. Beschermde amfibie- of vissoorten zullen geen gebruik maken van het plangebied als voortplantingsgebied, de ontwikkeling is land gebonden en er zullen geen waterstructuren worden aangetast.

Het is altijd wel noodzakelijk om voldoende zorg te dragen voor de aanwezige individuen en al het redelijkerwijs mogelijke dient te worden gedaan om het doden van individuen te voorkomen. De ingreep leidt niet tot een overtreding van de Wet natuurbescherming voor deze soortengroepen. Nader onderzoek is niet noodzakelijk.

Vlinders en libellen

Volgens de NDFF zijn er de laatste vijf jaar 2 libellensoorten, 2 dagvlindersoorten en 1 nachtvlindersoort waargenomen binnen een straal van twee kilometer rond het plangebied. Deze soorten zijn te vinden in de onderstaande tabel.

Soort	Afstand plangebied	Soortgroep en habitat
Beekrombout	2 km	Libellen, beken
Bosbeekjuffer	2 km	Libellen, bosbeken
Grote vos	2 km	Dagvlinder, vochtige open bossen, waardplant: iep, kers en wilgen
Teunisbloempijlstaart	2 km	Nachtvlinder, vochtige bossen en bosranden, waardplant: teunisbloem, wilgenroosje, basterdwederik en kattenstaart
Iepenpage	2 km	Dagvlinder, iepen in (vochtige) bossen, bosranden, parken en grotere tuinen, waardplant: diverse soorten iep, zoals gladde iep, ruwe iep en sommige cultivars

In het plangebied ontbreken specifieke biotopen en waardplanten voor beschermde libellen en dagvlinders. Er zouden wel algemene vlindersoorten in het plangebied voor kunnen komen zoals klein koolwitje, boomblauwtje en citroenvlinder.

Overige soorten

Er zijn de laatste vijf jaar in een straal van twee kilometer rond het plangebied geen waarnemingen van beschermde soorten.

Overige beschermde soorten insecten zijn afhankelijk van bijzondere habitattypen als oude (eiken)bossen met boomholtes en rottend hout, of onvervuilde, voedselarme wateren met specifieke vegetaties. Deze biotopen zijn niet aanwezig in het plangebied en de directe omgeving.

Conclusie

In het plangebied is geen geschikt leefgebied voor beschermde amfibieën, reptielen, vissen, dagvlinders en libellen en deze zijn tijdens het veldbezoek ook niet waargenomen. Het voorkomen van beschermde dagvlinders en libellen kan uitgesloten worden. Ook voor overige soorten ongewervelden zoals beschermde kevers, kreeften of slakken vormt het plangebied geen geschikt habitat. Het plangebied biedt uitsluitend leefgebied voor algemene vlinder- en (zwervende) libellensoorten en overige algemene soorten ongewervelden. Door het ontbreken aan oppervlaktewater in het plangebied is het voorkomen van beschermde vissoorten uit te sluiten.



Zoals beschreven betreft de onderhavige ecologische quickscan een momentopname van de actuele situatie.

6.1 Resultaten

Met de gedane analyses kunnen de volgende resultaten worden gepresenteerd.

Onderzoek naar de factoren van belang voor gebiedsbescherming tonen aan dat het plangebied op dergelijke afstand ligt van natura 2000 gebieden en NNN gebieden dat negatief effect op deze gebieden is uit te sluiten.

Op de planlocatie zijn gebouwen aanwezig welke mogelijke verblijfplaatsen hebben voor huismussen en gebouw bewonende vleermuizen. Er zijn in deze gebouwen beschadigingen en openingen aangetroffen welke door genoemde soorten gebruikt kunnen worden. Negatief effect op de gunstige staat van instandhouding is niet uit te sluiten. Ecologisch onderzoek is nodig om de aanwezigheid van huismussen en vleermuizen aan te tonen of uit te sluiten. Tevens dient er bij de onderzoeken gecontroleerd te worden op de aanwezigheid van (sporen van) marterachtigen.

De aanwezigheid van een vaste rust, of verblijfplaats van marterachtige is uit te sluiten op basis van het veldbezoek. Er zijn geen sporen aangetroffen van soorten marterachtige in het plangebied. De mogelijkheid bestaat dat er individuen van marterachtige voorkomen in het gebied maar het gebied is geen essentieel leefgebied voor marterachtigen.

De aanwezigheid van overige beschermde soorten is door het ontbreken van geschikt leefgebied uit te sluiten. De aanwezigheid van algemeen voorkomende soorten is mogelijk.

Er zijn geen nesten aangetroffen bij de bebouwing of het aanwezige groen van algemeen voorkomende vogelsoorten.

De aanwezigheid van beschermde amfibieën, reptielen, vissen, vlinders en libellen is uit te sluiten. Het gebied kent geen open water of andere structuren welke door beschermde soorten kunnen worden gebruikt. De aanwezigheid van algemeen voorkomende soorten is niet uit te sluiten.

Bij het eventueel aantreffen van een individu van eerdergenoemde soortgroepen is de zorgplicht altijd van kracht.

6.2 Advies en aanbevelingen

Nader onderzoek

Op basis van het veldonderzoek en de analyse van de bestaande situatie kan het voorkomen van beschermde flora worden uitgesloten. De aanwezigheid van nestlocaties van huismussen en verblijfplaatsen van vleermuizen kan niet met zekerheid worden uitgesloten en daarom is het noodzakelijk om voor deze soortgroepen een nadere inventarisatie door middel van nader onderzoek uit te voeren.

Wet natuurbescherming

- Voor alle beschermde, inheemse (ook de algemeen voorkomende) vogelsoorten geldt vanuit de Wet natuurbescherming een verbod op handelingen die nesten, vaste rust-of verblijfsplaatsen of eieren beschadigen of verstoren. In de praktijk betekent dit dat verstorende werkzaamheden alleen buiten het broedseizoen uitgevoerd mogen worden (15 maart - 15 juli). Van belang is of een broedgeval verstoord wordt, ongeacht de datum. Werkzaamheden binnen het broedseizoen zijn mogelijk indien is vastgesteld dat er met de werkzaamheden geen nesten van broedvogels worden verstoord.
- In de nabije omgeving van het plangebied komen geen Natura 2000 gebieden voor. Het is met de voorgenomen werkzaamheden echter niet uit te sluiten dat deze leiden tot een verhoging van

stikstofdepositie op een Natura 2.000 gebied. Voor de ingreep dient daarom een Aerius berekening te worden uitgevoerd.

- In het kader van de zorgplicht dient men tijdens de uitvoering van werkzaamheden alert te zijn op aanwezige fauna en daarbij, indien noodzakelijk, mitigerende maatregelen te treffen.
- Bij onvoorziene omstandigheden dient er direct contact opgenomen te worden met een ter zake deskundige.

Natuurinclusief bouwen

Diverse fauna soorten staan onder druk door steeds verder afnemende broed- en nestgelegenheid. Natuurinclusief bouwen is een verzamelterm voor tal van maatregelen en manieren om natuur te integreren bij de bouw van woningen, kantoren en andere gebouwen. Natuurinclusief bouwen bevordert de biodiversiteit en ons leefklimaat.

Vogelbescherming Nederland heeft een checklist ontwikkeld, waarmee iedere bouwonderneming zijn projecten en de directe omgeving natuurvriendelijker kan maken.

(www.checklistgroenbouwen.nl).

Daarnaast zijn er op de website www.bouwnatuurinclusief.nl veel tips om natuurinclusief te bouwen.

6.3 Toelichting op nader onderzoek

Huismussen

Het is niet uit te sluiten dat er nesten van huismussen aanwezig zijn onder de pannendaken van de woningen aan de Kapelstraat Zuid 27-31 te Veldhoven. Nesten van huismussen, inclusief hun functionele leefgebied, zijn jaarrond beschermd. Tijdens de sloopwerkzaamheden zullen mogelijk jaarrond beschermde nesten verloren gaan en worden mogelijk verbodsbepalingen uit de Wet natuurbescherming overtreden. Om erachter te komen of er nesten van huismussen aanwezig zijn zal er een nader onderzoek moeten worden uitgevoerd.



Een deskundige op het gebied van huismussen moet tussen 10 maart en 20 juni in de ochtend rond een tot twee uur na zonsopkomst de locaties van de broedplaatsen vaststellen. Er mag worden aangenomen dat er geen broedende huismussen aanwezig zijn als tijdens twee bezoeken tussen 1 april en 15 mei of tijdens drie bezoeken tussen 10 maart en 20 juni geen tekenen van aanwezigheid zijn waargenomen.

Ook andere functies van het leefgebied, zoals winterslaapplaats en voedselgebied moeten onderzocht worden. Bij aanwezigheid van huismussen dient er een mitigatieplan te worden opgesteld conform de richtlijnen van het Kennisdocument Huismus (*Passer domesticus*), BIJ12, versie juni 2022.

In het bij aanwezigheid op te maken mitigatieplan worden maatregelen voorgesteld ter voorkoming van overtreding van verbodsbepalingen Wet natuurbescherming en behoud van de functionele leefomgeving. Indien aantoonbaar wordt gewerkt conform Kennisdocument van BIJ12 is een ontheffingsaanvraag/verklaring van geen bedenkingen, niet noodzakelijk. De volgende maatregelen kunnen o.a. nodig zijn:

- Werkzaamheden uitvoeren buiten de kwetsbare perioden.
- Alternatieve verblijfplaatsen aanbieden, ruim voordat de sloop/renovatie gaat plaatsvinden.
- Bij het verdwijnen van een verblijfplaats kunnen inpandigere voorzieningen worden gerealiseerd in de nieuwbouw, zodat deze geschikt is voor huismussen.

Vleermuizen

Het is niet uit te sluiten dat er vaste verblijfplaatsen voor vleermuizen aanwezig zijn in buitengevels of dakconstructie van de te slopen woningen aan de Kapelstraat Zuid 27-31 te Veldhoven. Alle vleermuissoorten zijn strikt beschermd. Tijdens de sloopwerkzaamheden kunnen aanwezige vleermuizen verstoord worden, gewond raken of mogelijk gedood worden. Tussen half mei en eind september worden met



een vijftal veldbezoeken de eventueel voorkomende soorten en verblijfsfuncties van de woningen vastgesteld, dan wel uitgesloten.

Als de functies van het plangebied voor vleermuizen in beeld gebracht zijn en er negatieve effecten door de werkzaamheden te verwachten zijn, kunnen passende mitigerende/compenserende maatregelen voorgesteld worden. Door te nemen maatregelen kunnen overtredingen van verbodsbepalingen uit de Wet natuurbescherming worden vermeden. Dit betekent dat er geen dieren gedood, verwond of actief verstoord mogen worden en dat in geval van significant belangrijke verblijfplaatsen deze tijdig op een goede manier vervangen dienen te worden.

De ecologische functie die het plangebied mogelijk voor de betreffende populatie vervult moet onverminderd blijven bestaan. Om te voorkomen dat dieren gedood, verwond of actief verstoord worden, kunnen o.a. de volgende maatregelen nodig zijn:

- Werkzaamheden uitvoeren buiten de kwetsbare perioden.
- Alternatieve verblijfplaatsen aanbieden, ruim voordat de sloop/renovatie gaat plaatsvinden.
- Bij het verdwijnen van een verblijfplaats kunnen in pandige voorzieningen worden gerealiseerd in de nieuwbouw, zodat deze geschikt is voor vleermuizen om in te verblijven.

De voorgestelde maatregelen worden opgenomen in een 'mitigatieplan'. In het mitigatieplan worden maatregelen voorgesteld ter voorkoming van overtreding verbodsbepalingen Wet natuurbescherming en behoud van de functionele leefomgeving. Indien aantoonbaar wordt gewerkt conform Vleermuisprotocol 2021 is een ontheffingsaanvraag/verklaring van geen bedenkingen, niet noodzakelijk.

Het Vleermuisprotocol 2021 is een door de Gegevensautoriteit Natuur (GaN) en het Netwerk Groene Bureaus goedgekeurde methodiek. Het protocol heeft tot doel het belang van de functies van gebieden voor soorten vleermuizen effectief en efficiënt vast te stellen voor de Wet natuurbescherming. Het is een hulpmiddel voor deskundige vleermuisonderzoekers en de beoordelaars van vleermuisonderzoek om te bepalen wat een juridisch redelijke onderzoeksinspanning is voor een specifieke locatie. Het protocol is opgesteld om het onderzoek voor de Wet natuurbescherming optimaal te laten verlopen. Wanneer het protocol in essentie is gevolgd, bestaat grote mate van juridische zekerheid dat voldaan is aan een wettelijke en maatschappelijk verantwoorde inspanning om na te gaan of soorten en functies van gebieden in het geding zijn.

Als er tijdig opdracht gegeven wordt voor het uitvoeren van het nader onderzoek kan de eindrapportage van het onderzoek naar vleermuizen en huismussen per medio oktober 2023 worden opgeleverd.



Websites

kaartbank.brabant.nl
www.atlasleefomgeving.nl
www.brabant.nl
www.floron.nl
www.ivn.nl
www.natuurmonumenten.nl
www.natura2000.nl
www.NDFF.nl
www.ravon.nl
www.rijksoverheid.nl
www.sovon.nl
www.verspreidingsatlas.nl
www.vivarapro.nl
www.vogelbescherming.nl
www.wetnatuurbescherming.nl
www.wikipedia.nl

Andere bronnen

Checklist vleermuisprotocol
Limpens et al., 2014, 2017
Baijens et al., 2005
Netwerk groene bureaus

Bijlagen

Bijlage 1: de verspreidingslijst van NDFF
Bijlage 2: de beschermde soortenlijst par 3.2 Wet natuurbescherming
Bijlage 3: de beschermde soortenlijst par 3.3 Wet natuurbescherming