

GEMEENTE VELDHOVEN

BESTEMMINGSPLAN BUITENGEBIED-1988

KAART

Behoort bij Raadsbesluit

d.d.1.3.FEB..1990.....

Mij bekend, de gemeentesecretaris van
Veldhoven.



FASTGESTELD
13 FEBRUARI 1990

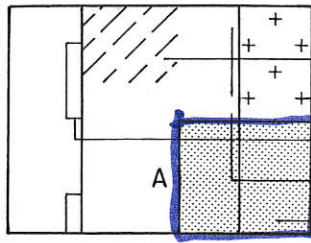
PC

12 FEBRUARI 1990

BESTEMMINGEN

A=agrarisch gebied

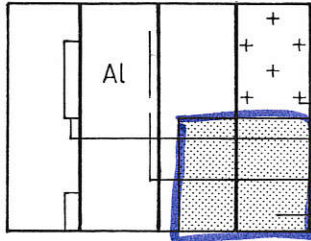
ART. 3



AGRARISCH GEBIED
gebied met beperkt recreatief gebruik
milieuzone
gebied bijz. afstand agr. bedrijven
nieuwvestiging niet toegestaan
bouwblok GO

Al=agrarisch gebied
met landschappelijke waarde

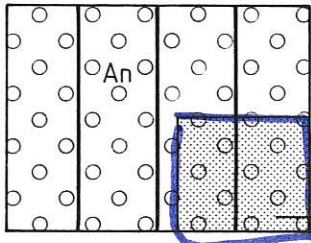
ART. 4



AGRARISCH GEBIED
MET LANDSCHAPPELIJKE WAARDE
milieuzone
gebied bijz. afstand agr. bedrijven
nieuwvestiging niet toegestaan
bouwblok GO

An=agrarisch gebied
met natuurwaarde

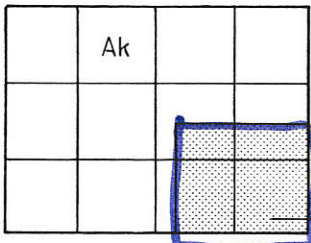
ART. 5



AGRARISCH GEBIED
MET NATUURWAARDE
bouwblok GO


Ak=agrarisch kernrandgebied

ART. 6



AGRARISCH KERNRANDGEBIED
bouwblok GO

ART. 7a



BOS

M=maatschappelijke doeleinden
d=defensiedoeleinden

ART. 7b

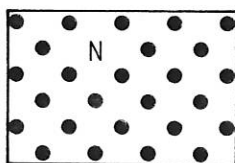


BOS

EN MILITAIR OEFENTERREIN

N=natuurgebied

ART. 8



NATUURGEBIED

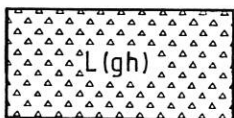
ART. 9



ARCHEOLOGISCH WAARDEVOL GEBIED

L=landschapselement
(gh)=grafheuvels

ART. 10

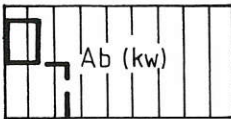


GRAFHEUVELS

Ab=bijzonder agrarisch bedrijf
(p)=paardenfokkerij

ART.11a  PAARDENFOKKERIJ

(kw)=kwekerij/bloemisterij

ART.11b  KWEKERIJ / BLOEMISTERIJ

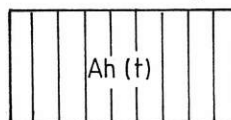
Ah=agrarisch hulpbedrijf

ART.12a  AGRARISCH-TECHNISCH HULPBEDRIJF
opslag als bedoeld onder 3.2. G.9
afschermend groen

(ki)=veeveredelingsbedrijf

ART.12b  VEEVEREDELINGSBEDRIJF
afschermend groen

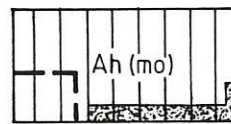
(t)=toeleveringsbedrijf

ART.12c  TOELEVERINGSBEDRIJF

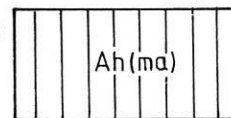
(ta)=toeleverings- en afzetbedrijf

ART.12d  TOELEVERINGS- EN AFZETBEDRIJF

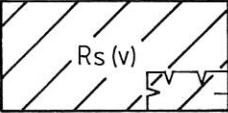
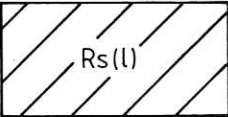
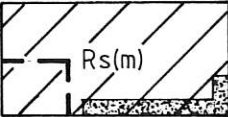
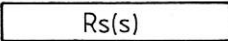
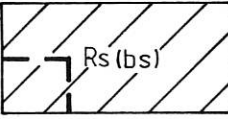
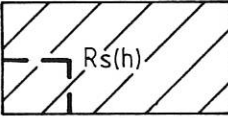


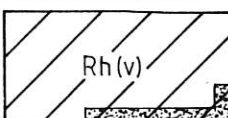
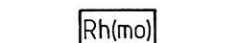
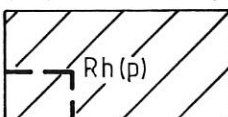
(mo)=mestopslag

ART.12e  MESTOPSLAG
afschermend groen

(ma)=maalderij.

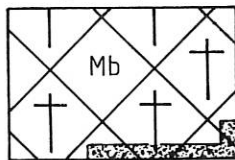
ART.12f  MAALDERIJ

R=recreatieve doeleinden
 s=sportvoorzieningen
 (v)=veldsporten

- ART.13a  **VELDSPORTEN**
 (l)=lawaisporten
- ART.13b  **LAWAAISPORTEN**
 (m)=manege
- ART.13c  **MANEGE**
 (s)=schietbaan
- ART.13d  **SCHIETBAAN**
 (bs)=boogschietbaan
- ART.13e  **GILDETERREIN**
 (h)=hengelsport
- ART.13f  **HENGELSPORT**
 (h)=hengelsport
 n=natuurwaarde
- ART.13g  **HENGELSPORT MET NATUURWAARDE**
 max. bebouwde oppervlakte
 v=verblijfsrecreatie
- ART.13h  **KAMPEERTERREIN**
 aanduiding als bedoeld onder 2b
 afschermend groen
 h=hobbyvoorzieningen
 (v)=volkstuinten
- ART.13i  **VOLKSTUINEN**
 afschermend groen
 (mo)=molen
- ART.13j  **MOLEN**
 (p)=paardenhobby
- ART.13k  **PAARDENWEI**

M=maatschappelijke doeleinden
b=begraafplaats

ART.14a **BEGRAAFPLAATS**



afschermend groen

n=nutsvoorzieningen

ART.14b **NUTSVOORZIENINGEN**



(p)=peilstation

ART.14c **RADIOPEILSTATION**



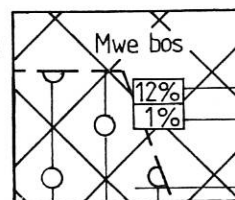
we=welzijnsvoorzieningen

(b)=blokhut

ART.14d **BLOKHUT**



ART.14e **WELZIJNSDOELEINDEN EN BOS**



percentage als bedoeld onder 2.2h.

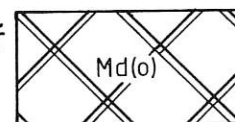
percentage als bedoeld onder 2.1d

bos

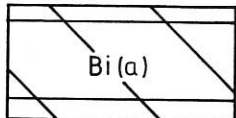
d=defensiedoeleinden

(o)=oefenterrein

ART.14f **MILITAIR OEFENTERREIN**



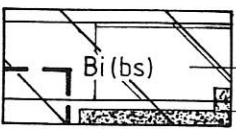
B=bedrijfsdoeleinden
i=industrie
(a)=asfaltfabriek

ART. 15a  ASFALTFABRIEK

(w)=wegenbouwbedrijf

ART. 15b  WEGENBOUWBEDRIJF

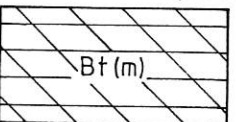
(bs)=betonfabriek/staalbouw

ART. 15c  BETONFABRIEK / STAALBOUW
gebied als bedoeld onder 2.1.
afschermend groen

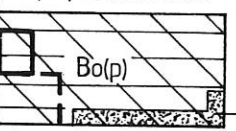
t=transportbedrijf-sorteerbedrijf

ART. 15d  TRANSPORT- EN SORTEERBEDRIJF
afschermend groen

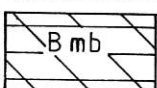
(m)=melktransportbedrijf

ART. 15e  MELKTRANSPORTBEDRIJF

o=opslag
(p)=papierhandel

ART. 15f  OUD-PAPIERHANDEL
afschermend groen

mb=motorbrandstoffen.

ART. 15g  VERKOOPPUNT MOTORBRANDSTOFFEN

W=woondoeleinden

ART.16a

BURGERWONING



KLASSE A



KLASSE B



KLASSE C



KLASSE D

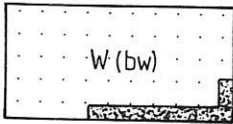


MET CULTUURHISTORISCHE WAARDE

(bw)=bijzondere woondoeleinden

ART.16b

BIJZONDERE WOONDOELEINDEN

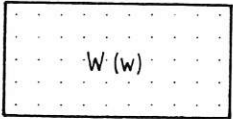


afschermend groen

(w)=woonwagencentrum

ART.16c

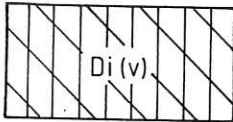
WOONWAGENCENTRUM



Di=dienstverlening huisdieren en vee
(v)=verzorging

ART.17a

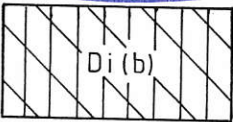
DIERENVERZORGING



(b)=begraafplaats

ART.17b

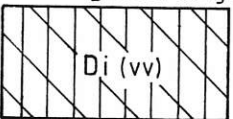
DIERENBEGRAAFPLAATS



(vv)=vogelverblijf

ART.17c

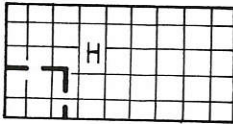
VOGELVERBLIJF



G.O.

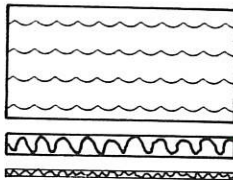
ART.18

HORECA



ART.19

WATER



ART. 20



WEGEN

KLASSE I



KLASSE II



KLASSE IV

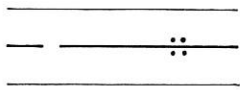


KLASSE V



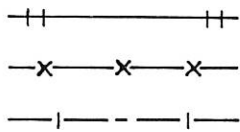
ONVERHARD

ART. 21a



HOOGSPANNINGSLEIDING 150 kV

ART. 21b




ONDERGRONDSE BUISLEIDINGEN

AANDUIDINGEN

- ● ● ● grens van het plan
- + ●+ ●+ ●+ grens van het plan tevens gemeentegrens

— bestemmingsgrens



ondergrond
met bestaande bebouwing



bebouwingszone



bebouwingsgrens

H=7

max. bebouwinshoogte in meters

20%

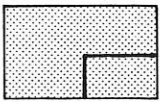
max. toegestaan bebouwingspercentage



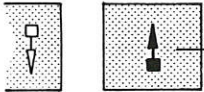
lineair landschapselement



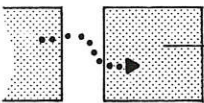
afschermend groen



agrarisch bouwblok
scheiding afzonderlijke agr. bouwblokken




agrarisch bouwblok op afstand



gekoppeld agrarisch bouwblok

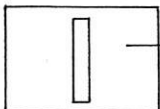
G.O.



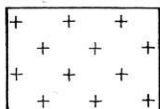
agrarisch bouwblok G.A.
met opstap als bedoeld in ART. 35



gebied nieuwvestiging niet toegestaan















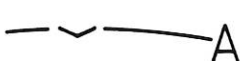

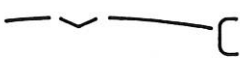

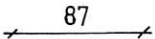

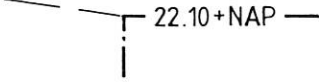
gebied bijzondere afstand
agrarische bedrijven

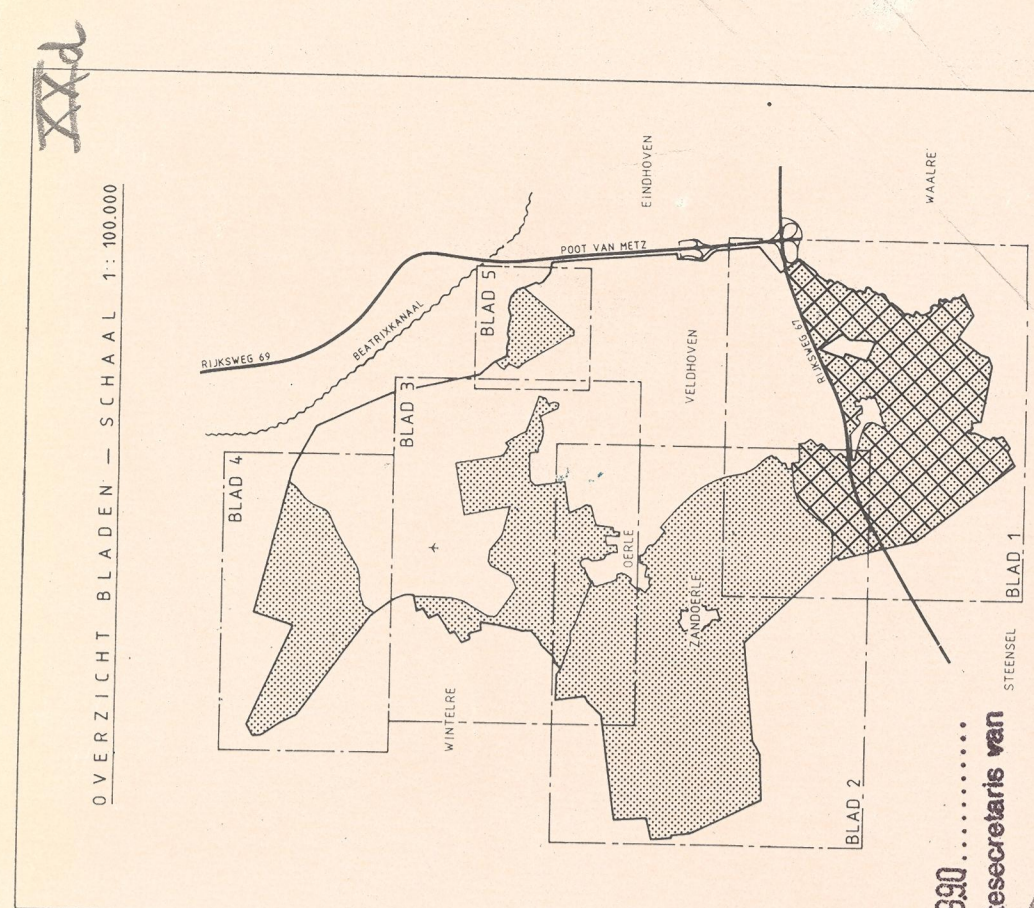


milieuzone



gebied als bedoeld in ART. 23

	aantal dienstwoningen
	woningsplitsing als bedoeld in ART. 16a.2 onder 6
	cultuurhistorisch waardevol bouwwerk
	verwijzing naar betreffend bestemmingsvlak
	aanduiding als bedoeld in ART. 16a.6.3. (autoherstelinrichting)
	archeologisch monument
	beschermingszone waterwingebied
	50 dB(A)-contour
	geluidscontour wegverkeerslawaai
	35 Kosteneenhedencontour
	40 Kosteneenhedencontour
	45 Kosteneenhedencontour
	buitengrens veiligheidszone A behorend bij militaire terreinen
	buitengrens veiligheidszone B behorend bij militaire terreinen
	buitengrens veiligheidszone C behorend bij militaire terreinen
	afstandszone radiopeilstation met hoogtebeperking in meters
	afstandsmaat in meters
	funnel met hoogtebeperking in meters
	



tek. nr. 89-352
PC **POUDEROYEN COMPAGNONS**
ARCHITECTUUR EN STEDEBOUW
 ST STEVENSKERHOF 2 POSTBUS 156 6500 AD NIJMEGEN 080 224579

IN ONTWERP TER VISIE BELEG D.D. 1 JUNI 1989
 PLAN VASTGESTELD 13 FEB. 1990
 TWEEDE TERVRIELEGING
 PLAN OORDEELDEUR
 ONDERWERP
 Gemeente Veldhoven
 Schiedamschenweg 13
 3721 XG Schiedam
 T. 079 331 1111

SCHAAL 1:5000
 GETEKEND JM
 DATUM 8 JUNI '88
 GEMEZUIDE
 25 MEI '89
 30 NOV '89
 12 FEB '90
 TEKENINGNUMMER
 23-372-01

KAART — blad 1
 BUITENGEBIED 1988
 VELDHOVEN