

Parkeeronderzoek
Gansepoel - Veldhoven
Gemeente Veldhoven – april 2022

Opdrachtgever: Gemeente Veldhoven
Contactpersoon: Hugo Smits
Rapporttype: Onderzoeksrapport
Auteur(s): Benoît Tijssen
Plaats/datum: Tilburg, april 2022
Projectnummer: Adv/Vhv/01/22

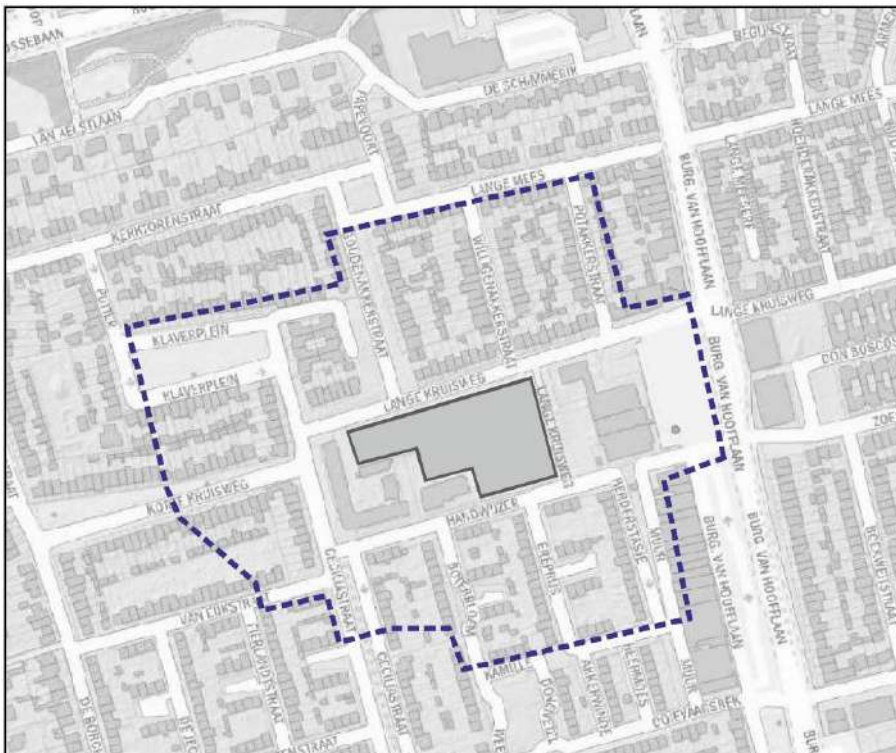
Groen Licht Verkeersadviezen
Postbus 9122
5000 HC TILBURG

tel. (013) 5 44 24 58
fax. (013) 5 44 21 58
E-mail: b.tijssen@groenlicht.com
Internet: www.groenlicht.com

1. INLEIDING EN ONDERZOEKSOPZET

Algemeen

De gemeente Veldhoven heeft aan Groen Licht gevraagd parkeerdrukmetingen uit te voeren in het onderstaande onderzoeksgebied (Gansepoel, zie figuur 1). Dit parkeeronderzoek heeft als doel inzicht te krijgen in de parkeerdruk in de omgeving op verschillende momenten van de week / verschillende momenten van de dag.



Figuur 1: Onderzoeksgebied

Vragen die met behulp van het parkeeronderzoek beantwoord worden, zijn:

- Wat is de huidige openbare parkeercapaciteit in het gebied?
- Wat is de parkeerdruk, bezettingsgraad en restcapaciteit op verschillende meetmomenten in het openbaar gebied?

Op onderstaande 5 meetmomenten is de parkeerbezetting geteld:

- Zaterdagochtend (tussen 10:00 en 11:00 uur): zaterdag 2 april 2022
- Zaterdagmiddag (tussen 14:00 en 15:00 uur): zaterdag 2 april 2022
- Zaterdagavond (tussen 19:00 en 20:00 uur): zaterdag 2 april 2022
- Zaterdagnacht (tussen 23:00 en 00:00 uur): zaterdag 2 april 2022
- Werkdagnacht (tussen 23:00 en 00:00 uur): dinsdag 5 april 2022

Uitvoering veldwerk

Inventarisatie capaciteit

Voorafgaand aan de bezettingsmetingen is de (openbare) capaciteit gedetailleerd opgenomen. Per straatdeel en parkeerterrein is het aantal parkeerplaatsen per type (straatparkeren zonder vakken, langs-, schuin- en haaksparkeren) geteld.

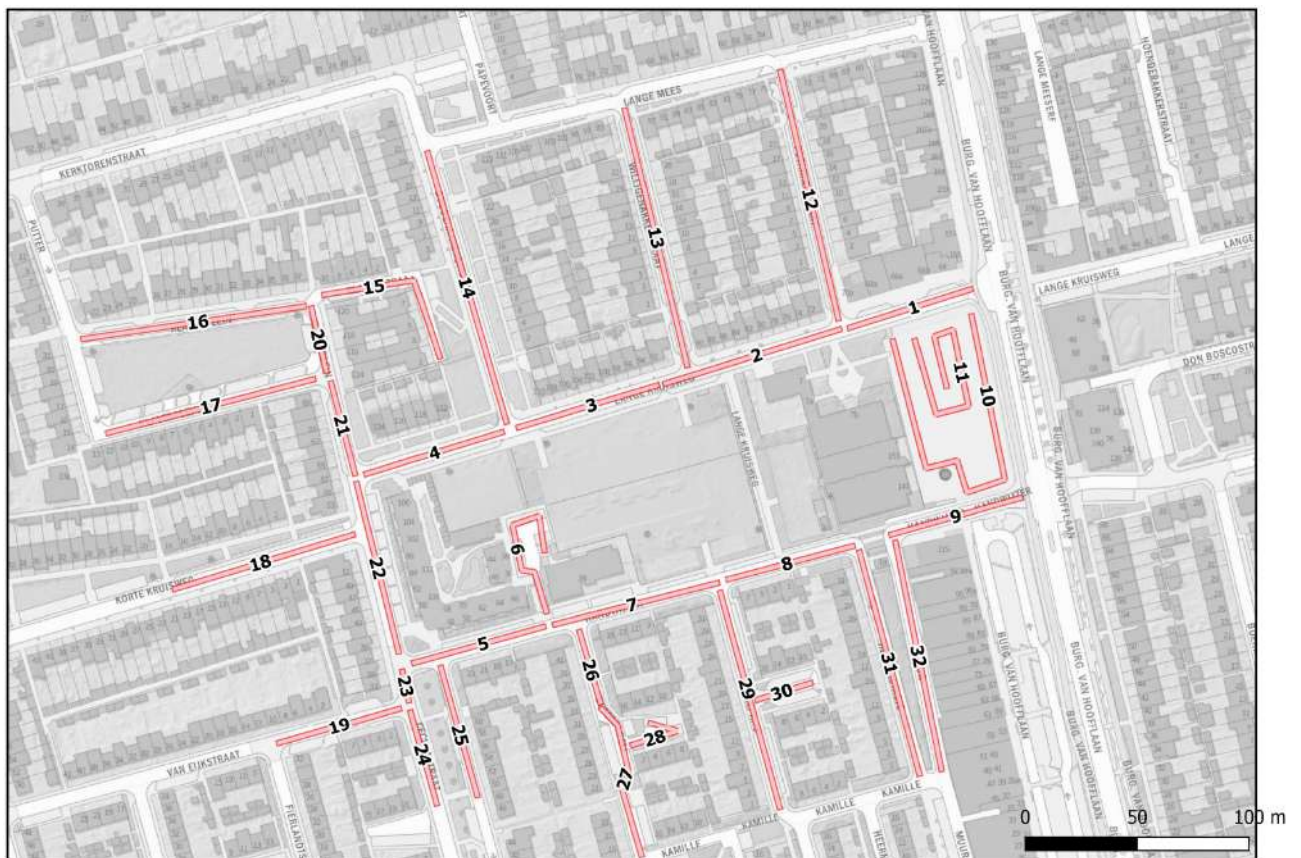
Parkeerbezetting

Per meetmoment is eenmalig de parkeerbezetting gemeten. Door deze meting wordt inzicht verkregen in:

- Absolute en procentuele parkeerbezetting gedurende het onderzoekstijdvak;
- Aantal foutparkeerders (op plaatsen waar niet geparkeerd mag worden).

Onderzoeksgebied en straatsectie-indeling

Figuur 2 op de volgende pagina tonen het onderzoeksgebied met bijbehorende straatsectie-indeling. De gehanteerde straatsectienummering correspondeert met de nummering in de resultaat Tabellen.



Figuur 2: Onderzoeksgebied met straatsectie-indeling

2. RESULTAAT PARKEERMETINGEN

Algemeen

Tabel 1 toont de gedetailleerde parkeercapaciteit. Tabel 2 toont voor het totale onderzoeksgebied per meetmoment de totale parkeercapaciteit en het aantal geparkeerde voertuigen. Ook het aantal beschikbare vrije parkeerplaatsen is in deze tabel af te lezen.

Bij de presentatie van de parkeerbezettingsgraden in de hierna volgende tabellen wordt onderscheid gemaakt in:

- A: Parkeerdruk op *algemene openbare parkeerplaatsen* (+ bezette plaatsen door objecten) gedeeld door de totale parkeercapaciteit exclusief bijzondere plaatsen.
- B: Parkeerdruk op algemene parkeerplaatsen (+ bezette plaatsen door objecten) + *foutparkeren* gedeeld door de totale parkeercapaciteit exclusief bijzondere plaatsen.
- C: Parkeerdruk op algemene parkeerplaatsen (+ bezette plaatsen door objecten) + foutparkeren + *bezetting op bijzondere plaatsen* gedeeld door de totale parkeercapaciteit inclusief bijzondere plaatsen.

Weersomstandigheden

Zaterdag 2 april 2022; circa 7 graden C. Half tot zwaar bewolkt en droog.

Dinsdag 5 april 2022; circa 12 graden C. Zwaar bewolkt en buien.

Sectie	Straatnaam	CAPACITEIT						Totale capaciteit
		Langs (niet in vakken)	Langs in vakken	Haaks in vakken	Schuin in vakken	Bijzondere plaatsen	Type bijz. plaatsen	
1	Lange Kruisweg	6	2					8
2	Lange Kruisweg	9	4					13
3	Lange Kruisweg	10	10					20
4	Lange Kruisweg		17			1	EOP	18
5	Handwijzer		5			2	Inv. kentek	7
6	Handwijzer		2	18				20
7	Handwijzer	5	5	10		2	Inv. algemeen	22
8	Handwijzer	8	4					12
9	Handwijzer							0
10	Lange Kruisweg			47		2	Inv. algemeen	49
11	Lange Kruisweg					20	Vrachtwag. ppl (cap. is circa)	20
12	Potakkerstraat		28		2			30
13	Willegenakkerstraat		32					32
14	Goudenakkerstraat	21	12					33
15	Klaverstraat		5	3				8
16	Klaverplein		25			1	EOP	26
17	Klaverplein				24			24
18	Korte Kruisweg	14	13					27
19	Van Eijckstraat	1			11	1	EOP	13
20	Klaverplein				4			4
21	Ceciliastraat		6					6
22	Ceciliastraat			20		1	Inv. algemeen	21
23	Ceciliastraat	2						2
24	Ceciliastraat	6						6
25	Ceciliastraat	10	3					13
26	Boterbloem	6					Inv. kentek	6
27	Boterbloem			18				18
28	Boterbloem			6				6
29	Ereprijs	16	10					26
30	Ereprijs				12			12
31	Herderstasje	16				2	Inv. kentek	18
32	Muur							0
Totaal excl. parkeerterrein secties 10 en 11		130	183	75	53	10		451
Totaal incl. parkeerterrein secties 10 en 11		130	183	122	53	32		520

Tabel 1: Gedetailleerde parkeer capaciteit

Opmerkingen:

- Voor de straatsectie 14 (Goudenakkerstraat) geldt dat 21 parkeerplekken (langsparkeren langs het trottoir) toegekend zijn als parkeer capaciteit. De straat (tweerichtingsverkeer) is slechts circa 4,5 meter breed. Het is dus discutabel of deze capaciteit ook werkelijk

volledig toegekend kan worden. Er wordt wel aan die zijde geparkeerd echter wanneer al deze plekken benut zouden worden, zou de doorgang geblokkeerd worden.

- Bovenstaande geldt ook voor straatsectie 29 (Ereprijs). 16 plaatsen zijn toegekend als langsparkeren langs het trottoir. Ook hier is de rijbaanbreedte circa 4,5 meter. Als de 16 plaatsen allen benut zouden worden, zou de doorgang geblokkeerd worden.
- In het onderzoeksgebied bevindt zich ook een parkeerterrein (sectie 10 en 11) aan de Lange Kruisweg die deels bestemd is voor vrachtverkeer-parkeren. In de tabelsommities wordt uitgegaan van een situatie mét en zónder dit parkeerterrein.

Sectie	Straatnaam	BEZETTING									BEZETTINGS-GRAAD			LEGE PLAATSEN	
		Totale capaciteit	Algemeen goed (niet lk vakken)	Algemeen goed (wel in vakken)	Bezet door objecten	Bijzondere plaatsen	Fout parkeren	A: Totaal algemeen + bezet door object	B: Totaal algemeen + bezet door object + foutparkeren	C: Totaal algemeen + bezet door object + bijzondere plaatsen + foutparkeren	A: Algemene plaatsen	B: Inclusief foutparkerders (excl. bijzonder)	C: Inclusief foutparkerders en bijz plaatsen	Tot aan maximale bezetting van 85%	Tot aan maximale bezetting van 100%
Dinsdag 5 april 2022; 23:00-00:00 uur	Totaal excl. parkeerterrein secties 10 en 11	451	56	200	0	3	3	256	259	262	58%	59%	58%	121	189
	Totaal incl. parkeerterrein secties 10 en 11	520	56	235	1	16	6	292	298	314	60%	61%	60%	128	206
Zaterdag 2 april 10-11 uur	Totaal excl. parkeerterrein secties 10 en 11	451	45	198	0	2	10	243	253	255	55%	57%	57%	128	196
	Totaal incl. parkeerterrein secties 10 en 11	520	45	232	1	18	11	278	289	307	57%	59%	59%	135	213
Zaterdag 2 april 14-15 uur	Totaal excl. parkeerterrein secties 10 en 11	451	53	237	0	1	7	290	297	298	66%	67%	66%	85	153
	Totaal incl. parkeerterrein secties 10 en 11	520	53	266	1	21	7	320	327	348	66%	67%	67%	94	172
Zaterdag 2 april 19-20 uur	Totaal excl. parkeerterrein secties 10 en 11	451	63	233	0	2	6	296	302	304	67%	68%	67%	79	147
	Totaal incl. parkeerterrein secties 10 en 11	520	63	256	1	8	6	320	326	334	66%	67%	64%	108	186
Zaterdag 2 april 23-00 uur	Totaal excl. parkeerterrein secties 10 en 11	451	58	217	1	2	5	276	281	283	63%	64%	63%	100	168
	Totaal incl. parkeerterrein secties 10 en 11	520	58	230	2	8	5	290	295	303	59%	60%	58%	139	217

Tabel 2: Totaalresultaten

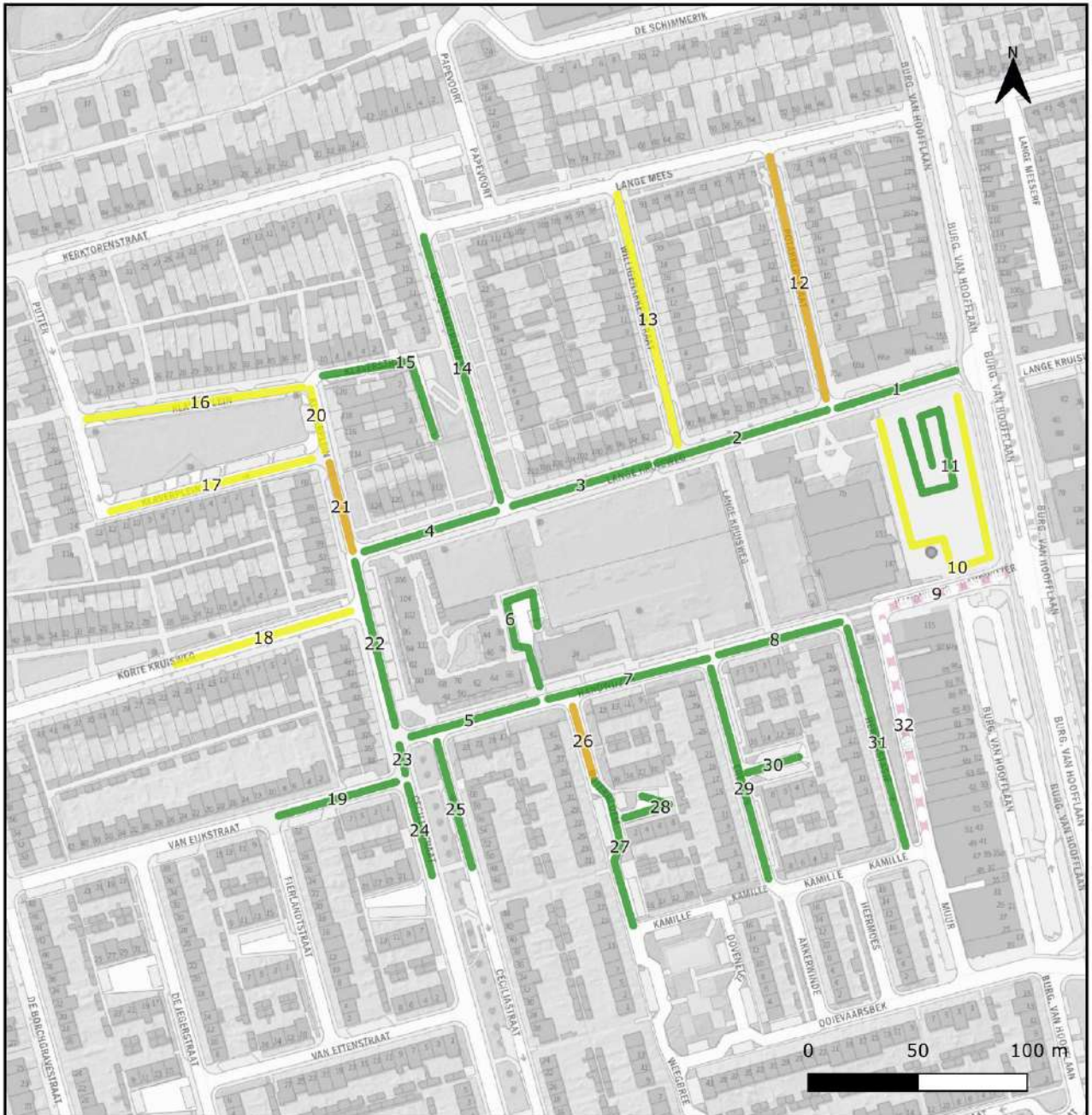
Op de volgende pagina's zijn per onderzoeksmoment op straatsectieniveau de resultaten gepresenteerd.

Beschrijving belangrijkste bevindingen

- De openbare parkeercapaciteit bedraagt in totaal 451 parkeerplekken (exclusief parkeerterrein sectie 10 en 11). Hiervan betreffen 130 plekken zogenaamde langsparkerplaatsen langs het trottoir (geen vakindeling).
- De zaterdag late-avond (23:00-00:00 uur) kan als maatgevend drukste moment worden aangemerkt. Op dat moment zijn 67% van de parkeerplekken bezet. Uitgaande van een maximale toelaatbare parkeerdruk van 85%, zijn dan nog 79 parkeerplaatsen beschikbaar.
- Wanneer de respectievelijk 21 en 16 langsparkerplaatsen langs het trottoir van de straatsecties 14 (Goudenakkerstraat) en 29 (Ereprijs) niet meegeteld zouden worden, dan zou de totale parkeerbezettingsgraad 73% bedragen (en 47 beschikbare lege parkeerplaatsen).

Zaterdag 2 april 2022; 10:00-11:00 uur		CAPACITEIT							BEZETTING							BEZETTINGS- GRAAD			
Sectie	Straatnaam	Langs (niet in vakken)	Langs in vakken	Haaks in vakken	Schuin in vakken	Bijzondere plaatsen	Type bijz. plaatsen	Totale capaciteit	Algemeen goed (niet lk vakken)	Algemeen goed (wel in vakken)	Bezet door objecten	Bijzondere plaatsen	Fout parkeren	A: Totaal algemeen - bezet door object	B: Totaal algemeen - bezet door object - foutparkeren	C: Totaal algemeen - bezet door object - bijzondere plaatsen - foutparkeren	A: Algemene plaatsen	B: Inclusief foutparkers (excl. bijzonder)	C: Inclusief foutparkers en bijz. plaatsen
1	Lange Kruisweg	6	2					8	0	1				1	1	1	13%	13%	13%
2	Lange Kruisweg	9	4					13	3	3				6	6	6	46%	46%	46%
3	Lange Kruisweg	10	10					20	5	5				10	10	10	50%	50%	50%
4	Lange Kruisweg		17			1	EOP	18		10				10	10	10	59%	59%	56%
5	Handwijzer		5			2	Inv. kentek	7		2		1		2	2	3	40%	40%	43%
6	Handwijzer		2	18				20		10				10	10	10	50%	50%	50%
7	Handwijzer	5	5	10		2	Inv. algemeen	22	0	6				6	6	6	30%	30%	27%
8	Handwijzer	8	4					12	2	0				2	2	2	17%	17%	17%
9	Handwijzer							0	0					0	0	0	-	-	-
10	Lange Kruisweg			47		2	Inv. algemeen	49		35	1		3	36	39	39	77%	83%	80%
11	Lange Kruisweg					20	Vrachtwag.ppl (cap. is circa)	20				13		0	0	13	-	-	65%
12	Potakkerstraat		28		2			30		25				25	25	25	83%	83%	83%
13	Willegenakkerstraat		32					32		24				24	24	24	75%	75%	75%
14	Goudenakkerstraat	21	12					33	7	10				17	17	17	52%	52%	52%
15	Klaverstraat		5	3				8		4				4	4	4	50%	50%	50%
16	Klaverplein		25			1	EOP	26		18		1		18	18	19	72%	72%	73%
17	Klaverplein				24			24	2	13			2	15	17	17	63%	71%	71%
18	Korte Kruisweg	14	13					27	9	12				21	21	21	78%	78%	78%
19	Van Eijckstraat	1			11	1	EOP	13	1	8				9	9	9	75%	75%	69%
20	Klaverplein				4			4		3				3	3	3	75%	75%	75%
21	Ceciliastraat		6					6		5				5	5	5	83%	83%	83%
22	Ceciliastraat			20		1	Inv. algemeen	21		12				12	12	12	60%	60%	57%
23	Ceciliastraat	2						2	0				1	0	1	1	0%	50%	50%
24	Ceciliastraat	6						6	0					0	0	0	0%	0%	0%
25	Ceciliastraat	10	3					13	3	3				6	6	6	46%	46%	46%
26	Boterbloem	6					Inv. kentek	6	5					5	5	5	83%	83%	83%
27	Boterbloem			18				18		10				10	10	10	56%	56%	56%
28	Boterbloem			6				6		3				3	3	3	50%	50%	50%
29	Ereprijs	16	10					26	11	6				17	17	17	65%	65%	65%
30	Ereprijs				12			12		7				7	7	7	58%	58%	58%
31	Herderstasje	16				2	Inv. kentek	18	8			1		8	8	9	50%	50%	50%
32	Muur							0	0					0	0	0	-	-	-
Totaal <u>excl.</u> parkeerterrein secties 10 en 11		130	183	75	53	10		451	56	200	0	3	3	256	259	262	58%	59%	58%
Totaal <u>incl.</u> parkeerterrein secties 10 en 11		130	183	122	53	32		520	56	235	1	16	6	292	298	314	60%	61%	60%

Tabel 3: Parkeerbezetting zaterdag 2 april 2022; 10:00-11:00 uur

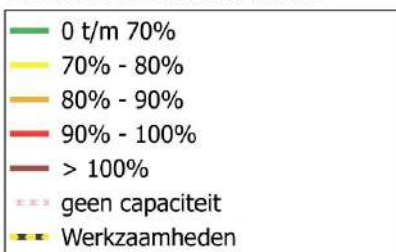


Bezettingsgraad (incl. foutparkeren en bijz. plaatsen)

Detailniveau: sectie

Datum: zaterdag 2 april 2022

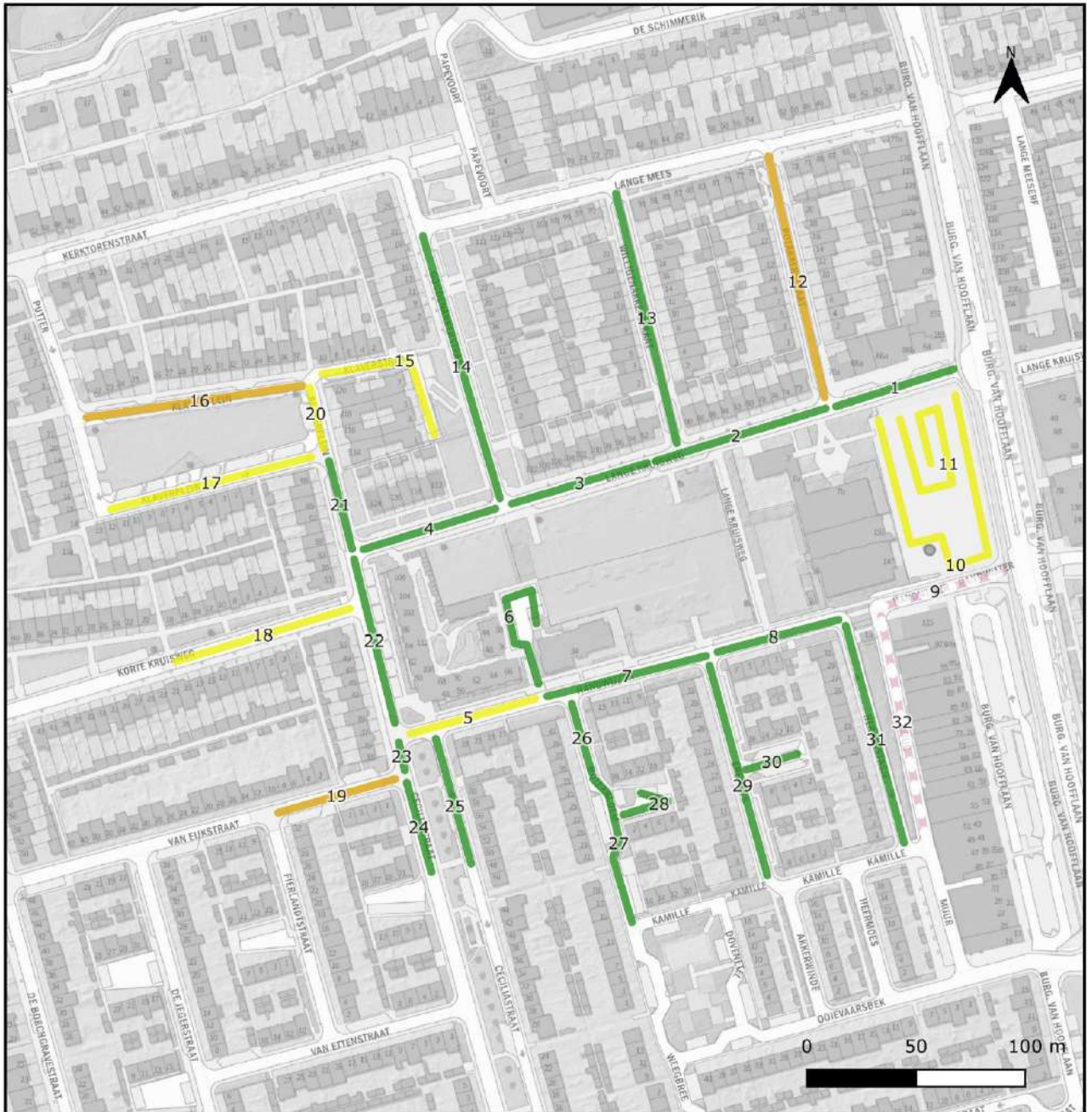
Meetmoment: 10:00-11:00 uur



Figuur 3: Parkeerbezetting zaterdag 2 april 2022; 10:00-11:00 uur

Zaterdag 2 april 2022; 14:00-15:00 uur		CAPACITEIT							BEZETTING							BEZETTINGS- GRAAD			
Sectie	Straatnaam	Langs (niet in vakken)	Langs in vakken	Haaks in vakken	Schuin in vakken	Bijzondere plaatsen	Type bijz. plaatsen	Totale capaciteit	Algemeen goed (niet lk vakken)	Algemeen goed (wel in vakken)	Bezet door objecten	Bijzondere plaatsen	Fout parkeren	A: Totaal algemeen - bezet door object	B: Totaal algemeen - bezet door object - foutparkeren	C: Totaal algemeen - bezet door object - bijzondere plaatsen - foutparkeren	A: Algemene plaatsen	B: Inclusief foutparkeerders (excl. bijzonder)	C: Inclusief foutparkeerders en bijz. plaatsen
1	Lange Kruisweg	6	2					8	0	1				1	1	1	13%	13%	13%
2	Lange Kruisweg	9	4					13	1	3		1		4	5	5	31%	38%	38%
3	Lange Kruisweg	10	10					20	3	3				6	6	6	30%	30%	30%
4	Lange Kruisweg		17			1	EOP	18		7				7	7	7	41%	41%	39%
5	Handwijzer		5			2	Inv. kentek	7		4	1			4	4	5	80%	80%	71%
6	Handwijzer		2	18				20		11				11	11	11	55%	55%	55%
7	Handwijzer	5	5	10		2	Inv. algemeen	22	0	6				6	6	6	30%	30%	27%
8	Handwijzer	8	4					12	3	0				3	3	3	25%	25%	25%
9	Handwijzer							0						0	0	0	-	-	-
10	Lange Kruisweg			47		2	Inv. algemeen	49		34	1	1		35	36	36	74%	77%	73%
11	Lange Kruisweg					20	Vrachtwag.ppl (cap. is circa)	20			16			0	0	16	-	-	80%
12	Potakkerstraat		28		2			30		26		1		26	27	27	87%	90%	90%
13	Willegenakkerstraat		32					32		20				20	20	20	63%	63%	63%
14	Goudenakkerstraat	21	12					33	9	11				20	20	20	61%	61%	61%
15	Klaverstraat		5	3				8		6				6	6	6	75%	75%	75%
16	Klaverplein		25			1	EOP	26		21	1			21	21	22	84%	84%	85%
17	Klaverplein				24			24		14		3		14	17	17	58%	71%	71%
18	Korte Kruisweg	14	13					27	8	11		1		19	20	20	70%	74%	74%
19	Van Eijckstraat	1			11	1	EOP	13	1	8		2		9	11	11	75%	92%	85%
20	Klaverplein				4			4		3				3	3	3	75%	75%	75%
21	Ceciliastraat		6					6		4				4	4	4	67%	67%	67%
22	Ceciliastraat			20		1	Inv. algemeen	21		12		1		12	13	13	60%	65%	62%
23	Ceciliastraat	2						2	1					1	1	1	50%	50%	50%
24	Ceciliastraat	6						6	0					0	0	0	0%	0%	0%
25	Ceciliastraat	10	3					13	1	2				3	3	3	23%	23%	23%
26	Boterbloem	6					Inv. kentek	6	3					3	3	3	50%	50%	50%
27	Boterbloem			18				18		12				12	12	12	67%	67%	67%
28	Boterbloem			6				6		3				3	3	3	50%	50%	50%
29	Ereprijs	16	10					26	9	5				14	14	14	54%	54%	54%
30	Ereprijs				12			12		5				5	5	5	42%	42%	42%
31	Herderstasje	16				2	Inv. kentek	18	6					6	6	6	38%	38%	33%
32	Muur							0				1		0	1	1	-	-	-
Totaal excl. parkeerterrein secties 10 en 11		130	183	75	53	10		451	45	198	0	2	10	243	253	255	55%	57%	57%
Totaal incl. parkeerterrein secties 10 en 11		130	183	122	53	32		520	45	232	1	18	11	278	289	307	57%	59%	59%

Tabel 4: Parkeerbezetting zaterdag 2 april 2022; 14:00-15:00 uur

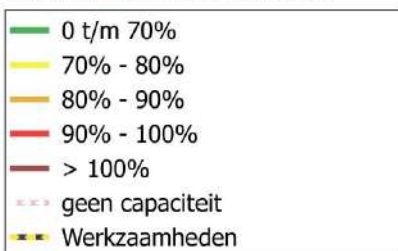


Bezettingsgraad (incl. foutparkeren en bijz. plaatsen)

Detailniveau: sectie

Datum: zaterdag 2 april 2022

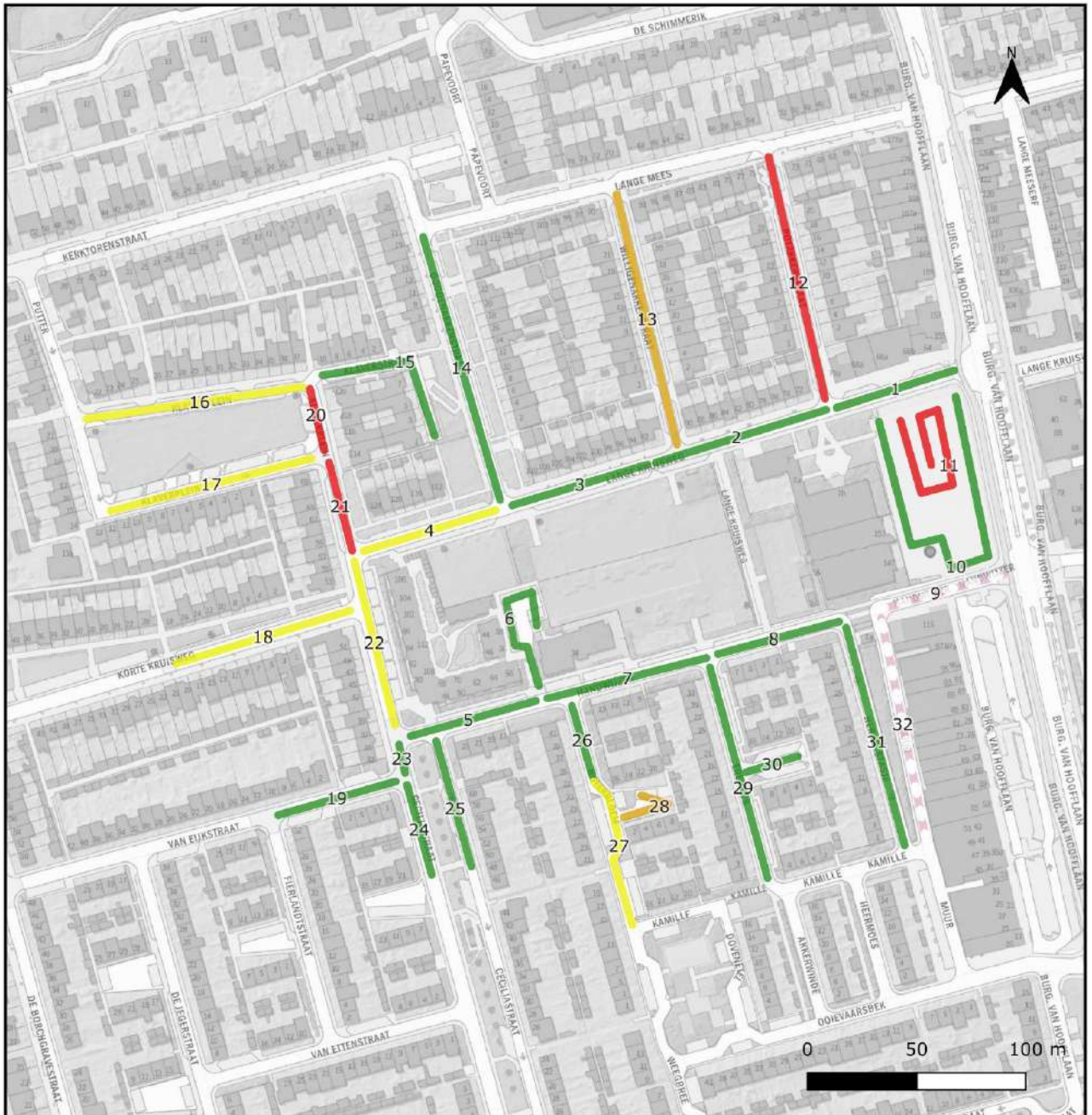
Meetmoment: 14:00-15:00 uur



Figuur 4: Parkeerbezetting zaterdag 2 april 2022; 14:00-15:00 uur

Zaterdag 2 april 2022; 19:00-20:00 uur		CAPACITEIT							BEZETTING							BEZETTINGS- GRAAD			
Sectie	Straatnaam	Langs (niet in vakken)	Langs in vakken	Haaks in vakken	Schuin in vakken	Bijzondere plaatsen	Type bijz. plaatsen	Totale capaciteit	Algemeen goed (niet lk vakken)	Algemeen goed (wel in vakken)	Bezet door objecten	Bijzondere plaatsen	Fout parkeren	A: Totaal algemeen - bezet door object	B: Totaal algemeen - bezet door object - foutparkeren	C: Totaal algemeen - bezet door object - bijzondere plaatsen - foutparkeren	A: Algemene plaatsen	B: Inclusief foutparkers (excl. bijzonder)	C: Inclusief foutparkers en bijz. plaatsen
1	Lange Kruisweg	6	2					8	0	2				2	2	2	25%	25%	25%
2	Lange Kruisweg	9	4					13	3	4				7	7	7	54%	54%	54%
3	Lange Kruisweg	10	10					20	3	7				10	10	10	50%	50%	50%
4	Lange Kruisweg		17			1	EOP	18		13				13	13	13	76%	76%	72%
5	Handwijzer		5			2	Inv. kentek	7		2				2	2	2	40%	40%	29%
6	Handwijzer		2	18				20		13				13	13	13	65%	65%	65%
7	Handwijzer	5	5	10		2	Inv. algemeen	22	0	4				4	4	4	20%	20%	18%
8	Handwijzer	8	4					12	2	3				5	5	5	42%	42%	42%
9	Handwijzer							0				1		0	1	1	-	-	-
10	Lange Kruisweg			47		2	Inv. algemeen	49		29	1	1		30	30	31	64%	64%	63%
11	Lange Kruisweg					20	Vrachtwag.ppl (cap. is circa)	20			19			0	0	19	-	-	95%
12	Potakkerstraat		28		2			30		29		1		29	30	30	97%	100%	100%
13	Willegenakkerstraat		32					32		28				28	28	28	88%	88%	88%
14	Goudenakkerstraat	21	12					33	10	11				21	21	21	64%	64%	64%
15	Klaverstraat		5	3				8		5				5	5	5	63%	63%	63%
16	Klaverplein		25			1	EOP	26		20				20	20	20	80%	80%	77%
17	Klaverplein				24			24		17		2		17	19	19	71%	79%	79%
18	Korte Kruisweg	14	13					27	10	10				20	20	20	74%	74%	74%
19	Van Eijckstraat	1			11	1	EOP	13		7		1		7	8	8	58%	67%	62%
20	Klaverplein				4			4		4				4	4	4	100%	100%	100%
21	Ceciliastraat		6					6		6				6	6	6	100%	100%	100%
22	Ceciliastraat			20		1	Inv. algemeen	21		15		1		15	16	16	75%	80%	76%
23	Ceciliastraat	2						2	0					0	0	0	0%	0%	0%
24	Ceciliastraat	6						6	0					0	0	0	0%	0%	0%
25	Ceciliastraat	10	3					13	5	2				7	7	7	54%	54%	54%
26	Boterbloem	6					Inv. kentek	6	4					4	4	4	67%	67%	67%
27	Boterbloem			18				18		14				14	14	14	78%	78%	78%
28	Boterbloem			6				6		5				5	5	5	83%	83%	83%
29	Ereprijs	16	10					26	6	10				16	16	16	62%	62%	62%
30	Ereprijs				12			12		6				6	6	6	50%	50%	50%
31	Herderstasje	16				2	Inv. kentek	18	10			1		10	10	11	63%	63%	61%
32	Muur							0				1		0	1	1	-	-	-
Totaal excl. parkeerterrein secties 10 en 11		130	183	75	53	10		451	53	237	0	1	7	290	297	298	66%	67%	66%
Totaal incl. parkeerterrein secties 10 en 11		130	183	122	53	32		520	53	266	1	21	7	320	327	348	66%	67%	67%

Tabel 5: Parkeerbezetting zaterdag 2 april 2022; 19:00-20:00 uur



Bezettingsgraad (incl. foutparkeren en bijz. plaatsen)

Detailniveau: sectie

Datum: zaterdag 2 april 2022

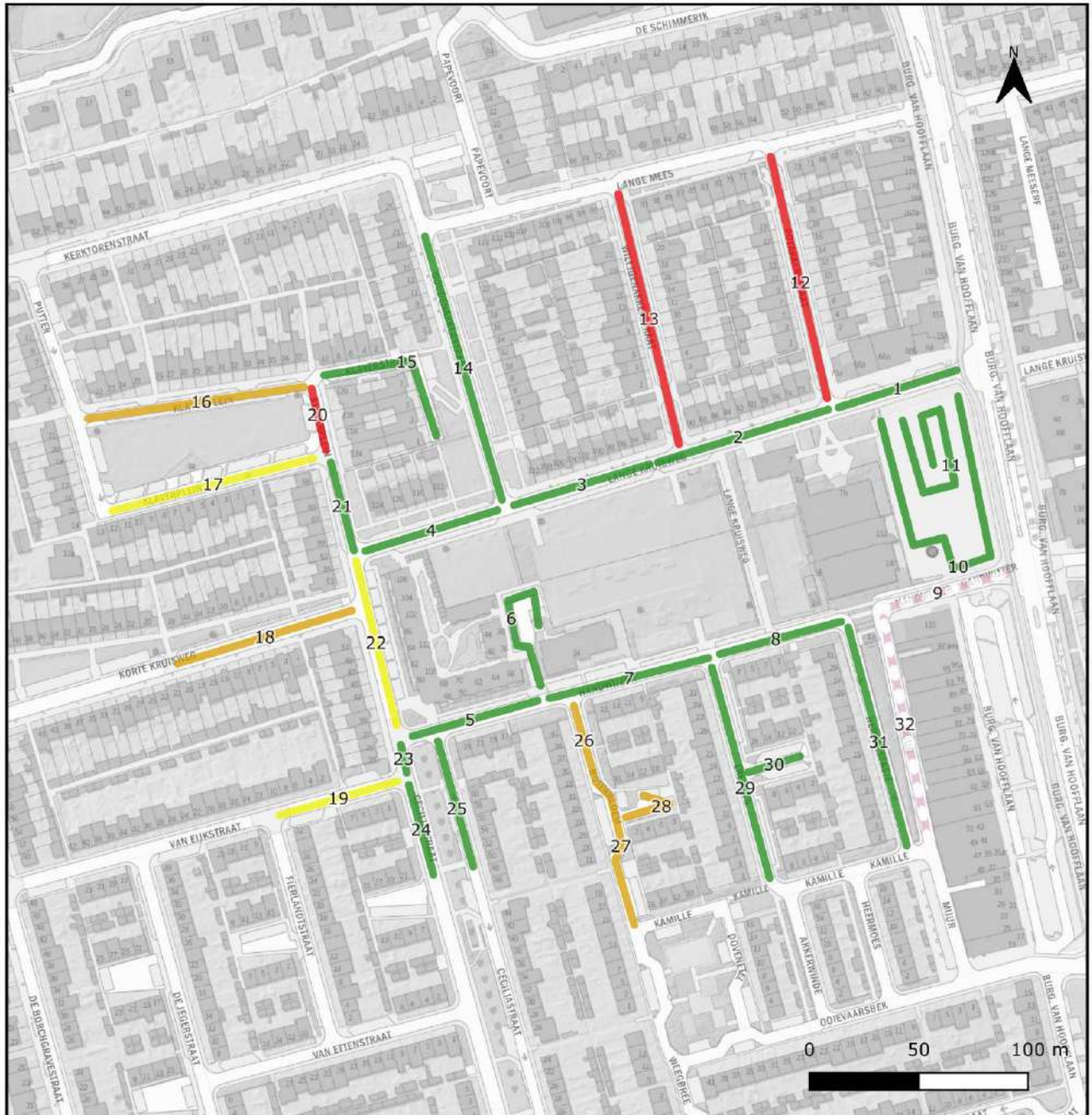
Meetmoment: 19:00-20:00 uur

—	0 t/m 70%
—	70% - 80%
—	80% - 90%
—	90% - 100%
—	> 100%
---	geen capaciteit
■	Werkzaamheden

Figuur 5: Parkeerbezetting zaterdag 2 april 2022; 19:00-20:00 uur

Zaterdag 2 april 2022; 23:00-00:00 uur		CAPACITEIT							BEZETTING						BEZETTINGS- GRAAD				
Sectie	Straatnaam	Langs (niet in vakken)	Langs in vakken	Haaks in vakken	Schuin in vakken	Bijzondere plaatsen	Type bijz. plaatsen	Totale capaciteit	Algemeen goed (niet lk vakken)	Algemeen goed (wel in vakken)	Bezetting objecten	Bijzondere plaatsen	Fout parkeren	A: Totaal algemeen - bezet door object	B: Totaal algemeen - bezet door object - foutparkeren	C: Totaal algemeen - bezet door object - bijzondere plaatsen - foutparkeren	A: Algemene plaatsen	B: Inclusief foutparkers (excl. bijzonder)	C: Inclusief foutparkers en bijz. plaatsen
1	Lange Kruisweg	6	2					8	1	2				3	3	3	38%	38%	38%
2	Lange Kruisweg	9	4					13	4	2				6	6	6	46%	46%	46%
3	Lange Kruisweg	10	10					20	3	7				10	10	10	50%	50%	50%
4	Lange Kruisweg		17			1	EOP	18		12				12	12	12	71%	71%	67%
5	Handwijzer		5			2	Inv. kentek	7		3	1			3	3	4	60%	60%	57%
6	Handwijzer		2	18				20		13				13	13	13	65%	65%	65%
7	Handwijzer	5	5	10		2	Inv. algemeen	22	0	4				4	4	4	20%	20%	18%
8	Handwijzer	8	4					12	3	1				4	4	4	33%	33%	33%
9	Handwijzer							0						0	0	0	-	-	-
10	Lange Kruisweg			47		2	Inv. algemeen	49		23	1			24	24	24	51%	51%	49%
11	Lange Kruisweg					20	Vrachtwag.ppl (cap. is circa)	20			6			0	0	6	-	-	30%
12	Potakkerstraat		28		2			30		29				29	29	29	97%	97%	97%
13	Willegenakkerstraat		32					32		32				32	32	32	100%	100%	100%
14	Goudenakkerstraat	21	12					33	11	9				20	20	20	61%	61%	61%
15	Klaverstraat		5	3				8		5				5	5	5	63%	63%	63%
16	Klaverplein		25			1	EOP	26		22				22	22	22	88%	88%	85%
17	Klaverplein				24			24		17		2		17	19	19	71%	79%	79%
18	Korte Kruisweg	14	13					27	11	11				22	22	22	81%	81%	81%
19	Van Eijckstraat	1			11	1	EOP	13	0	9		1		9	10	10	75%	83%	77%
20	Klaverplein				4			4		4				4	4	4	100%	100%	100%
21	Ceciliastraat		6					6		4				4	4	4	67%	67%	67%
22	Ceciliastraat			20		1	Inv. algemeen	21		13		3		13	16	16	65%	80%	76%
23	Ceciliastraat	2						2	0					0	0	0	0%	0%	0%
24	Ceciliastraat	6						6	0					0	0	0	0%	0%	0%
25	Ceciliastraat	10	3					13	6	0				6	6	6	46%	46%	46%
26	Boterbloem	6					Inv. kentek	6	5					5	5	5	83%	83%	83%
27	Boterbloem			18				18		15				15	15	15	83%	83%	83%
28	Boterbloem			6				6		5				5	5	5	83%	83%	83%
29	Ereprijs	16	10					26	11	7				18	18	18	69%	69%	69%
30	Ereprijs				12			12		7				7	7	7	58%	58%	58%
31	Herderstasje	16				2	Inv. kentek	18	8		1			8	8	9	50%	50%	50%
32	Muur							0						0	0	0	-	-	-
Totaal excl. parkeerterrein secties 10 en 11		130	183	75	53	10		451	63	233	0	2	6	296	302	304	67%	68%	67%
Totaal incl. parkeerterrein secties 10 en 11		130	183	122	53	32		520	63	256	1	8	6	320	326	334	66%	67%	64%

Tabel 6: Parkeerbezetting zaterdag 2 april 2022; 23:00-00:00 uur

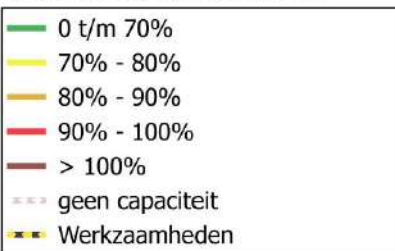


Bezettingsgraad (incl. foutparkeren en bijz. plaatsen)

Detailniveau: sectie

Datum: zaterdag 2 april 2022

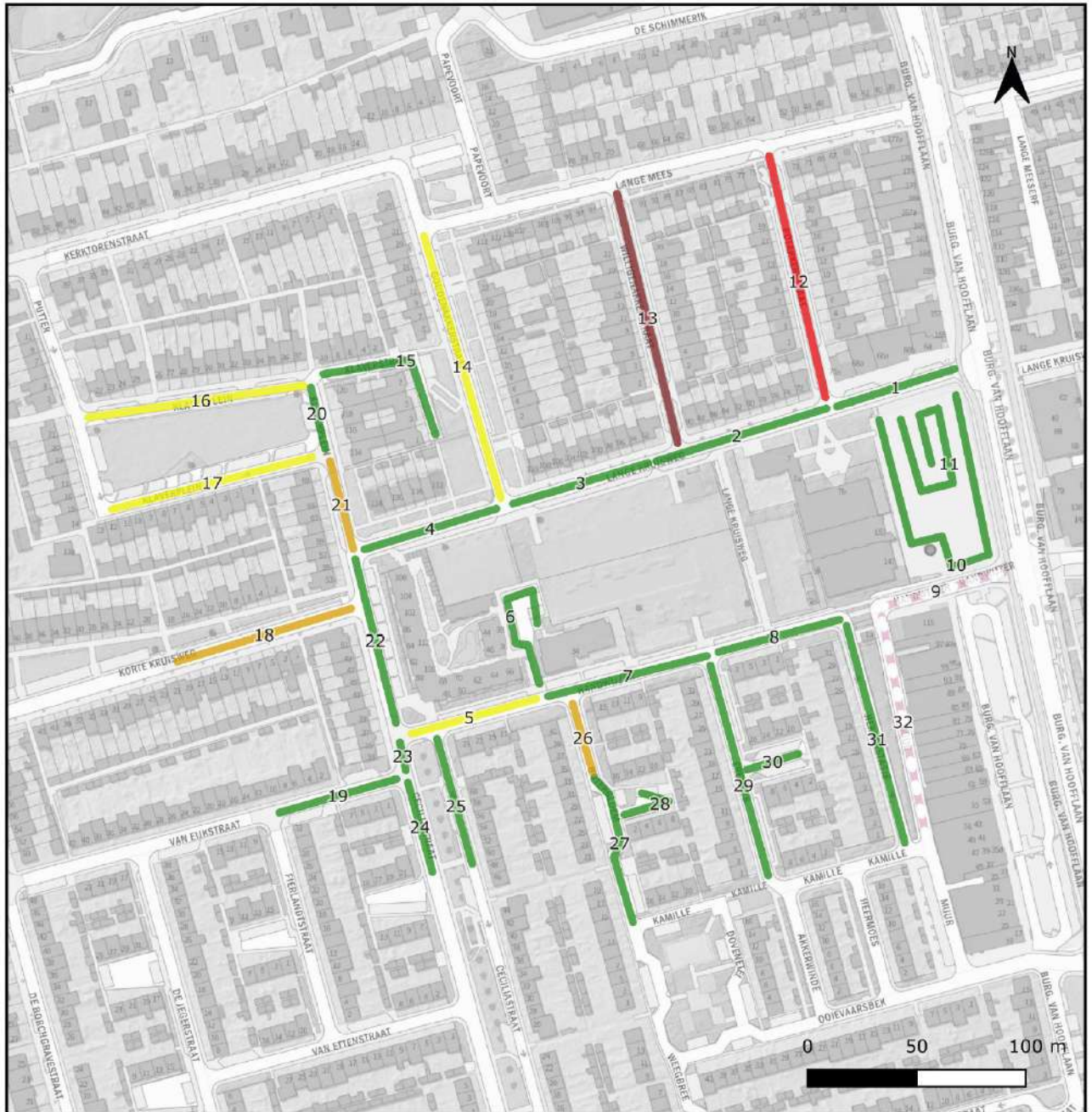
Meetmoment: 23:00-00:00 uur



Figuur 6: Parkeerbezetting zaterdag 2 april 2022; 23:00-00:00 uur

Dinsdag 5 april 2022; 23:00-00:00 uur		CAPACITEIT							BEZETTING						BEZETTINGS- GRAAD				
Sectie	Straatnaam	Langs (niet in vakken)	Langs in vakken	Haaks in vakken	Schuin in vakken	Bijzondere plaatsen	Type bijz. plaatsen	Totale capaciteit	Algemeen goed (niet lk vakken)	Algemeen goed (wel in vakken)	Bezet door objecten	Bijzondere plaatsen	Fout parkeren	A: Totaal algemeen + bezet door object	B: Totaal algemeen + bezet door object + foutparkeren	C: Totaal algemeen + bezet door object + bijzondere plaatsen + foutparkeren	A: Algemene plaatsen	B: Inclusief foutparkers (excl. bijzonder)	C: Inclusief foutparkers en bijz. plaatsen
1	Lange Kruisweg	6	2					8	0	1				1	1	1	13%	13%	13%
2	Lange Kruisweg	9	4					13	2	4				6	6	6	46%	46%	46%
3	Lange Kruisweg	10	10					20	5	6				11	11	11	55%	55%	55%
4	Lange Kruisweg		17			1	EOP	18		12				12	12	12	71%	71%	67%
5	Handwijzer		5			2	Inv. kentek	7		3	1	1		3	4	5	60%	80%	71%
6	Handwijzer		2	18				20		13				13	13	13	65%	65%	65%
7	Handwijzer	5	5	10		2	Inv. algemeen	22	0	4				4	4	4	20%	20%	18%
8	Handwijzer	8	4					12	3	1				4	4	4	33%	33%	33%
9	Handwijzer							0						0	0	0	-	-	-
10	Lange Kruisweg			47		2	Inv. algemeen	49		13	1			14	14	14	30%	30%	29%
11	Lange Kruisweg					20	Vrachtwag.ppl (cap. is circa)	20			6			0	0	6	-	-	30%
12	Potakkerstraat		28		2			30		28		2		28	30	30	93%	100%	100%
13	Willegenakkerstraat		32					32		31	1	1		32	33	33	100%	103%	103%
14	Goudenakkerstraat	21	12					33	12	12				24	24	24	73%	73%	73%
15	Klaverstraat		5	3				8		5				5	5	5	63%	63%	63%
16	Klaverplein		25			1	EOP	26		20				20	20	20	80%	80%	77%
17	Klaverplein				24			24		16		1		16	17	17	67%	71%	71%
18	Korte Kruisweg	14	13					27	11	11				22	22	22	81%	81%	81%
19	Van Eijckstraat	1			11	1	EOP	13	1	7				8	8	8	67%	67%	62%
20	Klaverplein				4			4		2				2	2	2	50%	50%	50%
21	Ceciliastraat		6					6		5				5	5	5	83%	83%	83%
22	Ceciliastraat			20		1	Inv. algemeen	21		14				14	14	14	70%	70%	67%
23	Ceciliastraat	2						2	0					0	0	0	0%	0%	0%
24	Ceciliastraat	6						6	0					0	0	0	0%	0%	0%
25	Ceciliastraat	10	3					13	3	3				6	6	6	46%	46%	46%
26	Boterbloem	6					Inv. kentek	6	5					5	5	5	83%	83%	83%
27	Boterbloem			18				18						0	0	0	0%	0%	0%
28	Boterbloem			6				6						0	0	0	0%	0%	0%
29	Ereprijs	16	10					26	6	12				18	18	18	69%	69%	69%
30	Ereprijs				12			12		7				7	7	7	58%	58%	58%
31	Herderstasje	16				2	Inv. kentek	18	10		1			10	10	11	63%	63%	61%
32	Muur							0						0	0	0	-	-	-
Totaal excl. parkeerterrein secties 10 en 11		130	183	75	53	10		451	58	217	1	2	5	276	281	283	63%	64%	63%
Totaal incl. parkeerterrein secties 10 en 11		130	183	122	53	32		520	58	230	2	8	5	290	295	303	59%	60%	58%

Tabel 7: Parkeerbezetting dinsdag 5 april 2022; 23:00-00:00 uur



Bezettingsgraad (incl. foutparkeren en bijz. plaatsen)

Detailniveau: sectie
 Datum: dinsdag 5 april 2022
 Meetmoment: 23:00-00:00 uur

—	0 t/m 70%
—	70% - 80%
—	80% - 90%
—	90% - 100%
—	> 100%
- - -	geen capaciteit
■	Werkzaamheden

Figuur 7: Parkeerbezetting dinsdag 5 april 2022; 23:00-00:00 uur